

# LEGENDA:

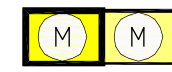
## I RAZVOJ I UREĐENJE POVRŠINA NASELJA

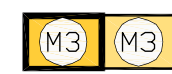
 GRANICA GRADJEVINSKOG PODRUČJA NASELJA

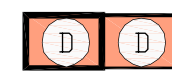
izgradjeno neizgradjeno

 IZGRADJENI I NEIZGRADJENI DIO NASELJA

 STAMBENA NAMJENA

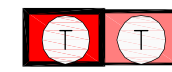
 MJEŠOVITA NAMJENA  
M1-pretežito stambena, M2 - pretežito poslovna (zona centralnih sadržaja)

 MJEŠOVITA NAMJENA  
M3 - gospodarska sa stanovanjem

 JAVNA I DRUŠTVENA NAMJENA  
D4 - školska, D - javna i društvena namjena

## GOSPODARSKA NAMJENA

izgradjeno neizgradjeno

 UGOSTITELJSKO TURISTIČKA NAMJENA  
T2 - turističko naselje


LUKA OTVORENA ZA JAVNI PRIJEVOZ

 MORSKA LUKA ŽUPANIJSKOG ZNAČAJA

LUKA POSEBNE NAMJENE

 BRODOGRADILIŠTE

 LUKA NAUTIČKOG TURIZMA

 ŠPORTSKA LUKA

## ŠPORTSKO REKREACIJSKA NAMJENA

 ŠPORTSKO REKREACIJSKA NAMJENA  
R1 - šport, R3 - kupalište

## ZELENE POVRŠINE

 JAVNE ZELENE POVRŠINE  
Z1 - javni park

 ZAŠTITNE ZELENE POVRŠINE

## OSTALE POVRŠINE

 AKVATORIJ ZA UREĐENJE LUKE


 POVIJESNA RURALNA CJELINA

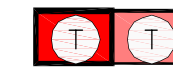
## II RAZVOJ I UREĐENJE POVRŠINA IZVAN NASELJA

 GRANICA IZDVOJENOG GRADJEVINSKOG PODRUČJA IZVAN NASELJA

## GOSPODARSKA NAMJENA

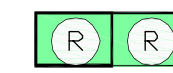
izgradjeno neizgradjeno

 POSLOVNA NAMJENA  
K1 - pretežito uslužna

 UGOSTITELJSKO TURISTIČKA NAMJENA  
T1 - hotel, T2 - turističko naselje, T3 - kamp

 JAVNA I DRUŠTVENA NAMJENA  
D7 - vjerska

## ŠPORTSKO REKREACIJSKA NAMJENA

 ŠPORTSKO REKREACIJSKA NAMJENA  
R2- rekreacija, R3 - kupalište

## OSTALE POVRŠINE

 EKSPLOATACIJA MINERALNIH SIROVINA

 GROBLJE

## GRANICE

 ZAŠTIĆENO OBALNO PODRUČJE MORA

 70m OD OBALNE CRTE

 100m OD OBALNE CRTE