

LEGENDA:

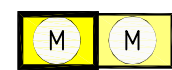
I RAZVOJ I UREĐENJE POVRŠINA NASELJA

 GRANICA GRADJEVINSKOG PODRUČJA NASELJA

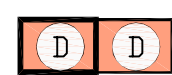
izgradjeno neizgradjeno

 IZGRADJENI I NEIZGRADJENI DIO NASELJA

 STAMBENA NAMJENA

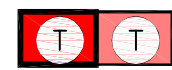
 MJEŠOVITA NAMJENA
M1-pretežito stambena, M2 - pretežito poslovna (zona centralnih sadržaja)

 MJEŠOVITA NAMJENA
M3 - gospodarska sa stanovanjem

 JAVNA I DRUŠTVENA NAMJENA
D4 - školska, D - javna i društvena namjena

GOSPODARSKA NAMJENA

izgradjeno neizgradjeno

 UGOSTITELJSKO TURISTIČKA NAMJENA
T2 - turističko naselje

LUKA OTVORENA ZA JAVNI PRIJEVOZ

 MORSKA LUKA ŽUPANIJSKOG ZNAČAJA

LUKA POSEBNE NAMJENE

 BRODOGRADILIŠTE

 LUKA NAUTIČKOG TURIZMA

 ŠPORTSKA LUKA

ŠPORTSKO REKREACIJSKA NAMJENA

 ŠPORTSKO REKREACIJSKA NAMJENA
R1 - šport, R3 - kupalište

ZELENE POVRŠINE

 JAVNE ZELENE POVRŠINE
Z1 - javni park

 ZAŠTITNE ZELENE POVRŠINE

OSTALE POVRŠINE

 AKVATORIJ ZA UREĐENJE LUKE


 POVIJESNA RURALNA CJELINA


II RAZVOJ I UREĐENJE POVRŠINA IZVAN NASELJA

 GRANICA IZDOJENOG GRADJEVINSKOG PODRUČJA IZVAN NASELJA

GOSPODARSKA NAMJENA

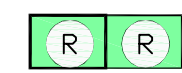
izgradjeno neizgradjeno

 POSLOVNA NAMJENA
K1 - pretežito uslužna

 UGOSTITELJSKO TURISTIČKA NAMJENA
T1 - hotel, T2 - turističko naselje, T3 - kamp

 JAVNA I DRUŠTVENA NAMJENA
D7 - vjerska

ŠPORTSKO REKREACIJSKA NAMJENA

 ŠPORTSKO REKREACIJSKA NAMJENA
R2- rekreacija, R3 - kupalište

OSTALE POVRŠINE

 EKSPLOATACIJA MINERALNIH SIROVINA

 GROBLJE

GRANICE

 ZAŠTIĆENO OBALNO PODRUČJE MORA

 70m OD OBALNE CRTE

 100m OD OBALNE CRTE