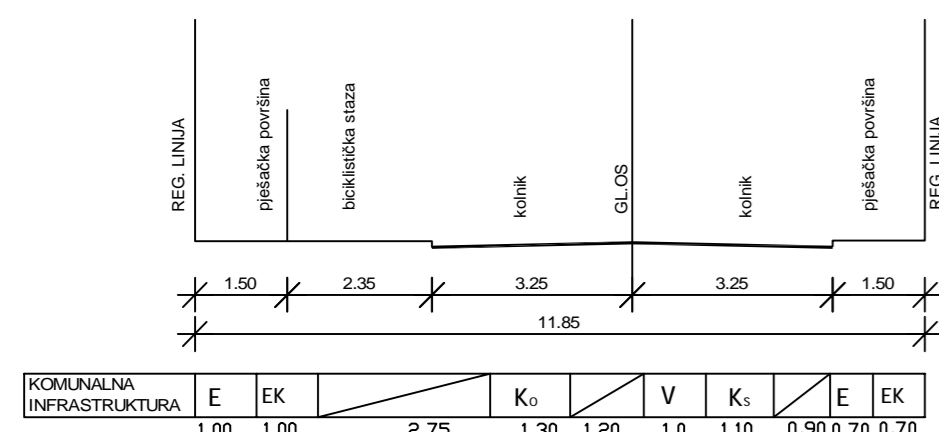
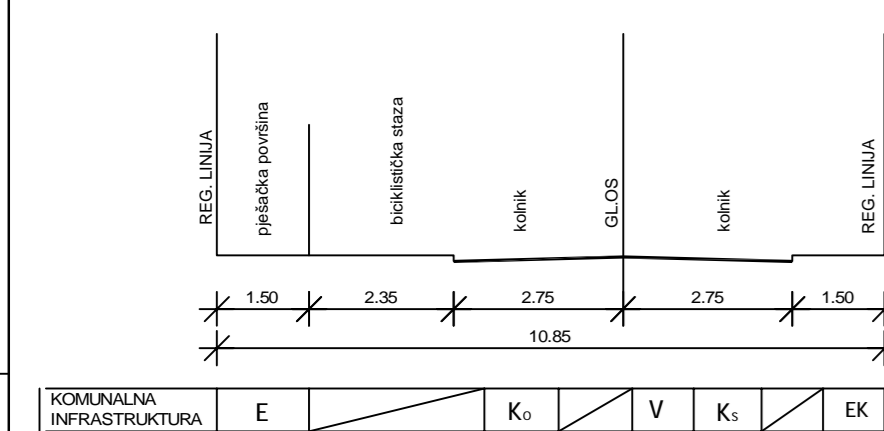


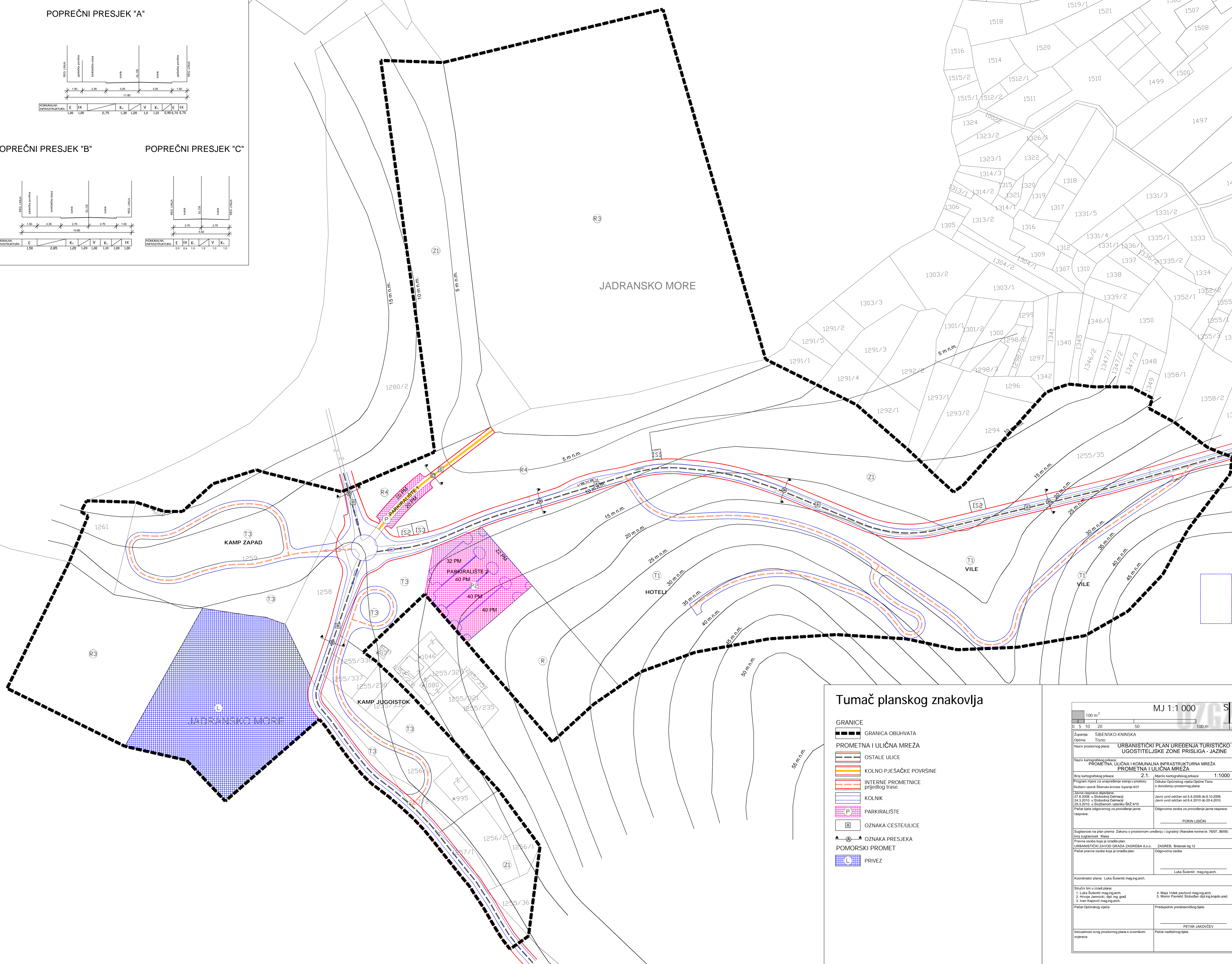
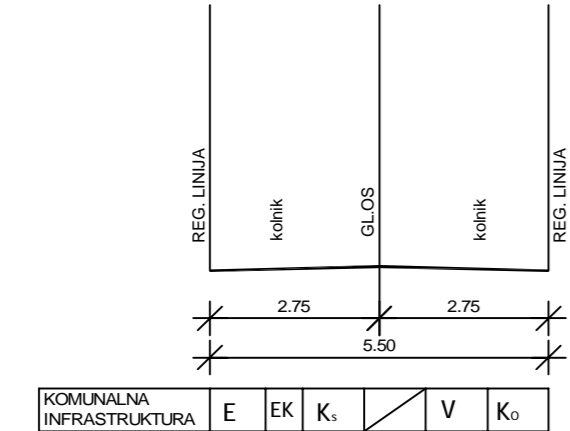
POPREČNI PRESJEK "A"



POPREČNI PRESJEK "B"



POPREČNI PRESJEK "C"



Tumač planskog znakovlja

- GRANICE**
- GRANICA OBUHVATA
- PROMETNA I ULIČNA MREŽA**
- OSTALE ULICE
- KOLNO PJEŠAČKE POVRŠINE
- INTERNE PROMETNICE prijedlog trase
- KOLNIK
- PARKIRALIŠTE
- OZNAKA CESTE/ULICE
- OZNAKA PRESJEKA
- POMORSKI PROMET**
- PRIVEZ

MJ 1:1 000

0 5 10 20 50 100 m

100 m²

Županija: SIBENSKO-KNINSKA
Općina: Tisno

Naziv prostornog plana: **URBANISTIČKI PLAN UREĐENJA TURISTIČKO UGOSTITELJSKE ZONE PRISLIGA - JAZINE**

Naziv kartografskog prikaza: **PROMETNA, ULIČNA I KOMUNALNA INFRASTRUKTURNA MREŽA PROMETNA I ULIČNA MREŽA**

Broj kartografskog prikaza: 2.1. Mjerila kartografskog prikaza: 1:1000

Program mjera za unapređenje stanja u prostoru: Odluka Općinskog vijeća Općine Tisno o donošenju prostornog plana.

Službeni vjersnik: Sibiensko-kninske županije 607

Javna rasprava objavljena: 27.8.2008. u Slobodnoj Dalmaciji
24.3.2010. u Slobodnoj Dalmaciji
29.3.2010. u Službenom vjersniku SKŽ 410

Javni uvid održan od 9.9.2008. do 6.10.2008.
Javni uvid održan od 6.4.2010. do 20.4.2010.

Pečat tijela odgovornog za provođenje javne rasprave: _____
PORIN LISČIN

Suglasnost na plan prema Zakonu o prostornom uređenju i izgradnji (Narodne novine br. 76/07, 38/09) broj suglasnosti: Klasa

Prijava osobe koja je izradila plan: **URBANISTIČKI ZAVOD GRADA ZAGREBA d.o.o.** ZAGREB, Bitulski trg 12

Pečat pravne osobe koja je izradila plan: _____
Luka Šulentić mag.ing.arch.

Koordinator plana: Luka Šulentić mag.ing.arch.

Stručni tim u izradi plana:
1. Luka Šulentić mag.ing.arch.
2. Hrvoje Jamićki, dipl. ing. grad.
3. Ivan Kaporik mag.ing.arch.
4. Maja Viskić pavlović mag.ing.arch.
5. Monir Pavlicić Slobodan dipl.ing.krajob.ured.

Pečat Općinskog vijeća: _____
Predsjednik predstavničkog tijela: _____
PETAR JAKOVIČEVIĆ

Stojitajnost ovog prostornog plana s izvornikom ovjerski: _____
Pečat nadležnog tijela: _____