




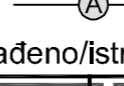




# Tumač planskog znakovlja


**GRANICE**  
 GRANICA OBUHVATA

**NAMJENA POVRŠINA**

-  MJEŠOVITA pretežito stambena - M1
-  JAVNA I DRUŠTVENA dom kulture
-  ŠPORTSKO REKREACIJSKA sport - R1
-  JAVNE ZELENE POVRŠINE javni park - Z1
-  INFRASTRUKTURNI SUSTAVI građevna čestica trafostanica - IS1

**PROMETNA I ULIČNA MREŽA**

-  OSTALE ULICE
-  KOLNIK
-  OZNAKA ULICE
-  OZNAKA PRESJEKA
-  izgrađeno/istraživanje
-  ULICE IZVAN OBUHVATA
-  JAVNE ELEKTRONIČKE KOMUNIKACIJE izgrađeno/neizgrađeno
-  KORISNIČKI I SPOJNI VODOVI I KANALI



Županija: ŠIBENSKO - KNINSKA	
Općina: TISNO	
Naziv prostornog plana: IZMJENE I DOPUNE URBANISTIČKOG PLANA UREĐENJA SJEVERNI DIO NASELJA JEZERA	
Naziv kartografskog prikaza: PROMETNA, ULIČNA I KOMUNALNA INFRASTRUKTURNA MREŽA PROMET, POŠTA I ELEKTRONIČKE KOMUNIKACIJE	
Broj kartografskog prikaza: 2.1.	Mjerilo kartografskog prikaza: 1:1000
Odluka o izradi: Službeni glasnik Općine Tisno 5/14	Odluka o donošenju: Službeni glasnik Općine Tisno 3/15
Javna rasprava - objava: u Slobodnoj Dalmaciji 10.1.2015.	Javna rasprava - trajanje: od 26. siječnja 2015. do 2. veljače 2015.
Pečat tijela odgovornog za provođenje javne rasprave:	Odgovorna osoba za provođenje javne rasprave:
Ivica Pirjak, dipl.ing.	
Suglasnost na plan prema članku 108. Zakona o prostornom uređenju (Narodne novine br. 153/13): Klasa: 350-02/15-13/22 Ur. broj: 531-05-15-3 Datum: 7. svibnja 2015.	
Pravna osoba koja je izradila plan:	
<b>GKJDOO</b> Goran Karlović d.o.o.	
Pečat pravne osobe koja je izradila plan:	Odgovorna osoba:
Goran Karlović, dipl.ing.arh.	
Voditelj izrade plana:	Ivan Kapović, mag.ing.arh.
Stručni tim u izradi plana:	
1. Ivan Kapović, mag.ing.arh. 5. Ivana Najman, dipl.ing.	
2. Nina Kelava, dipl.ing.arh. 6. Andreja Šugar, mag.ing.aedf.	
3. Goran Karlović, dipl.ing.arh. 7. Nada Bakula, dipl.vecc., ingrad.	
4. Ana Rajčević, dipl.ing.mat.	
Pečat Općinskog vijeća:	Presjednik Općinskog vijeća:
Petar Jakovčević	
Istovjetnost ovog plana s izvornikom ovjerava:	Pečat nadležnog tijela:

