


Tumač planskog znakovlja


GRANICE
 GRANICA OBUHVATA

NAMJENA POVRŠINA


-  MJEŠOVITA pretežito stambena - M1
-  JAVNA I DRUŠTVENA dom kulture
-  ŠPORTSKO REKREACIJSKA sport - R1
-  JAVNE ZELENE POVRŠINE javni park - Z1
-  INFRASTRUKTURNI SUSTAVI građevna čestica trafostanica - IS1


PROMETNA I ULIČNA MREŽA


 ULICE

 KOLNIK

UREĐENJA POVRŠINA

 ZAŠTIĆENI OBALNI POJAS (ZOP)

 ZAŠTITNI KORIDOR SANITARNE I OBORINSKE ODVODNJE



Županija: ŠIBENSKO - KNINSKA	
Općina: TISNO	
Naziv prostornog plana: IZMJENE I DOPUNE URBANISTIČKOG PLANA UREĐENJA SJEVERNI DIO NASELJA JEZERA	
Naziv kartografskog prikaza: UVJETI KORIŠTENJA, UREĐENJA I ZAŠTITE POVRŠINA	
Broj kartografskog prikaza: 3.	Mjerilo kartografskog prikaza: 1:1000
Odluka o izradi: Službeni glasnik Općine Tisno 5/14	Odluka o donošenju: Službeni glasnik Općine Tisno 3/15
Javna rasprava - objava: u Slobodnoj Dalmaciji 10.1.2015.	Javna rasprava - trajanje: od 26. siječnja 2015. do 2. veljače 2015.
Pečat tijela odgovornog za provođenje javne rasprave:	Odgovorna osoba za provođenje javne rasprave:
	Ivica Pirjak, dipl.ing.
Suglasnost na plan prema članku 108. Zakona o prostornom uređenju (Narodne novine br. 153/13): Klasa: 350-02/15-13/22 Ur. broj: 531-05-15-3 Datum: 7. svibnja 2015.	
Pravna osoba koja je izradila plan:	
GKJDOO Goran Karlović d.o.o.	
Pečat pravne osobe koja je izradila plan:	Odgovorna osoba:
	Goran Karlović, dipl.ing.arh.
Voditelj izrade plana:	
	Ivan Kapović, mag.ing.arh.
Stužni tim u izradi plana:	
1. Ivan Kapović, mag.ing.arh.	5. Ivana Najman, dipl.ing.
2. Nina Kelava, dipl.ing.arh.	6. Andreja Šugar, mag.ing.arh.
3. Goran Karlović, dipl.ing.arh.	7. Nada Bakula, dipl.ing.arh.
4. Ana Rajčević, dipl.ing.arh.	
Pečat Općinskog vijeća:	Predsjednik Općinskog vijeća:
	Petar Jakovčević
Istovjetnost ovog plana s izvornikom ovjerava:	Pečat nadležnog tijela:

