







## GRANICE





-  GRANICA ŽUPANIJE - KOPNENA
-  GRANICA NASELJA - KOPNENA
-  OBUHVAT PROSTORNOG PLANA / GRANICA OPĆINE
-  PROSTOR OGRANIČENJA (1000 i 300 m)

## POVRŠINE ZA RAZVOJ I UREĐENJE

-  GRAĐEVINSKO PODRUČJE
-  MORE I VODENE POVRŠINE

## PROMET

### CESTOVNI PROMET

-  DRŽAVNA CESTA
-  DRŽAVNA CESTA - PLANIRANA
-  ŽUPANIJSKA CESTA
-  LOKALNA CESTA






### ŽELJEZNIČKI PROMET

-  JADRANSKA PRUGA - MOGUĆI PRAVCI I ALTERNATIVNO RJEŠENJE






## VODNOGOSPODARSKI SUSTAV

### KORIŠTENJE VODA



### VODOOPSKRBA

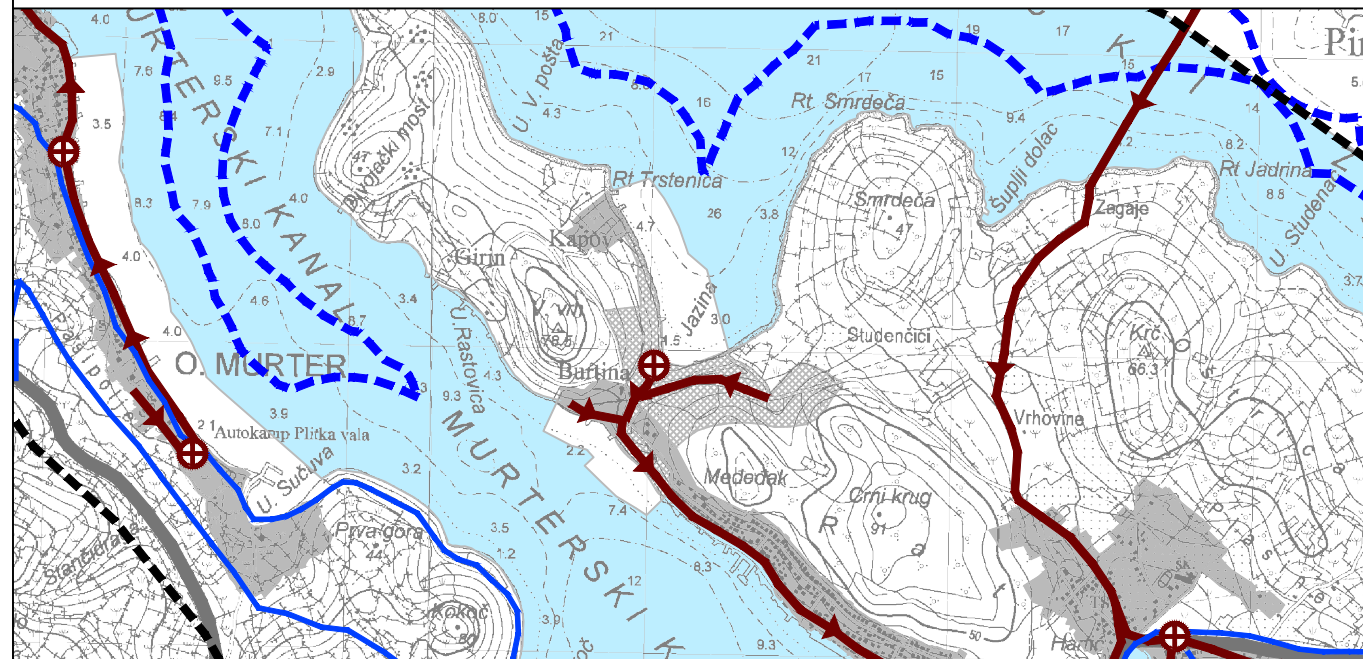
-  VODOZAHVAT / VODOCRPILIŠTE
-  VODOSPREMA
-  CRPNA STANICA
-  MAGISTRALNI VODOOPSKRBNI CJEVOVOD
-  OSTALI VODOOPSKRBNI CJEVOVOD

### ODVODNJA OTPADNIH VODA

-  UREĐAJ ZA PROČIŠĆAVANJE OTPADNIH VODA - planirani
-  ISPUST OTPADNIH VODA - planirani
-  CRPNA STANICA
-  GLAVNI ODVODNI KANAL (KOLEKTOR)
-  OSTALI ODVODNI KANALI

### UREĐENJA VODOTOKA I VODA REGULACIJSKI I ZAŠTITNI SUSTAV

-  KANAL PROSIKA
-  ODVODNI KANAL POLJA DAZLINA



25ha MJ 1:25000  
1ha

1km 2km 3km



Županija: ŠIBENSKO-KNINSKA	
Općina: TISNO	
Naziv prostornog plana: VI. IZMJENE I DOPUNE PROSTORNOG PLANA UREĐENJA OPĆINE TISNO <b>prijedlog plana</b>	
Naziv kartografskog prikaza: INFRASTRUKTURNI SUSTAVI VODNOGOSPODARSKI SUSTAVI - izvod	
Broj kartografskog prikaza: 2.c.	Mjerilo kartografskog prikaza: 1:25000
Odluka o izradi: Službeni glasnik Općine Tisno 1/17	Odluka o donošenju: Službeni glasnik Općine Tisno ../19
Javna rasprava objavljena: u Slobodnoj Dalmaciji ...	Javni uvid održan: od ....2019. do ....2019.
Pečat tijela odgovornog za provođenje javne rasprave:	Odgovorna osoba za provođenje javne rasprave:  Ivica Pirjak, dipl.ing.
Suglasnost na plan prema članku 108. Zakona o prostornom uređenju (Narodne novine br. 153/13, 65/17 i 114/18): Klasa: ... Ur.broj: ... Datum: ....2019.	
Pravna osoba koja je izradila plan: <b>AKTERACIJA</b> Akteracija d.o.o. - Zagreb	
Pečat pravne osobe koja je izradila plan:	Odgovorna osoba:  Ivan Kapović, mag.ing.arch.
Voditelj izrade plana:  Ivan Kapović, mag.ing.arch.	
Stručni tim u izradi plana: Ivan Kapović, mag.ing.arch. Nina Kelava, dipl.ing.arh. Petar Cigetić, struč.spec.ing.aedif.	Nada Bakula, dipl.oecc., ing.građ. Ivana Najman, dipl.iur. Ana Rajčević, dipl.ing.mat.
Pečat Općinskog vijeća:	Predsjednik Općinskog vijeća:  Petar Jakovčev
Istovjetnost ovog plana s izvornikom ovjerava:	Pečat nadležnog tijela: