







## GRANICE





-  GRANICA ŽUPANIJE - KOPNENA
-  GRANICA NASELJA - KOPNENA
-  OBUHVAT PROSTORNOG PLANA / GRANICA OPĆINE
-  PROSTOR OGRANIČENJA (1000 i 300 m)

## POVRŠINE ZA RAZVOJ I UREĐENJE

-  GRAĐEVINSKO PODRUČJE
-  MORE I VODENE POVRŠINE

## PROMET

### CESTOVNI PROMET



-  DRŽAVNA CESTA
-  DRŽAVNA CESTA - PLANIRANA
-  ŽUPANIJSKA CESTA
-  LOKALNA CESTA

### ŽELJEZNIČKI PROMET

-  JADRANSKA PRUGA - MOGUĆI PRAVCI I ALTERNATIVNO RJEŠENJE

## ENERGETSKI SUSTAV TRANSFORMATORSKA I RASKLOPNA POSTROJENJA



izgrađeno / neizgrađeno

-  TS 110/30/10(20) kV
-  TS 35/10(20) kV




## ELEKTROPRIJENOSNI UREĐAJI I POSTROJENJA

-  DALEKOVOD 110 kV
-  DALEKOVOD 30 kV
-  KABEL 10 kV
-  TRAFOSTANICA 10 kV

## ELEKTRANE

-  LOKACIJA ZA ISTRAŽIVANJE MOGUĆEG SMJEŠTAJA VJETROELEKTRANA
-  1000 m OD GRAĐEVINSKOG PODRUČJA

## CIJEVNI TRANSPORT PLINA

-  MAGISTRALNI PLINOVOD
-  MJERNO REDUKCIJSKA STANICA TISNO
-  DISTRIBUTIVNI PLINOVOD

## POŠTA I ELEKTRONIČKE KOMUNIKACIJE POŠTA

-  JEDINICA POŠTANSKE MREŽE

## ELEKTRONIČKE KOMUNIKACIJE





### TELEFONSKA MREŽA - KOMUTACIJSKI ČVOROV I U NEPOKRETNOSTI MREŽI

-  MJESNA TELEFONSKA CENTRALA

## VODOVI I KANALI

-  SVJETLOVODNI KABEL- SPOJNE VEZE

## JAVNE ELEKTRONIČKE KOMUNIKACIJE U POKRETNOSTI MREŽI

-  RADIO RELEJNA POSTAJA
-  BAZNA RADIJSKA STANICA
-  ELEKTRONIČKE KOMUNIKACIJSKE ZONE ZA SMJEŠTAJ SAMOSTOJEĆIH ANTENSKIH STUPOVA
-  USMJERENA RADIO - RELEJNA VEZA - SPOJNA

## RADIO I TV SUSTAV VEZA

-  TV ODAŠILJAČ



25ha MJ 1:25000  
1ha 1km 2km 3km



Županija: ŠIBENSKO-KNINSKA	
Općina: TISNO	
Naziv prostornog plana: IV. IZMJENE I DOPUNE PROSTORNOG PLANA UREĐENJA OPĆINE TISNO	
Naziv kartografskog prikaza: INFRASTRUKTURNI SUSTAVI ENERGETSKI SUSTAV, POŠTA I ELEKTRONIČKE KOMUNIKACIJE - izvod	
Broj kartografskog prikaza: 2.b.	Mjerilo kartografskog prikaza: 1:25000
Odluka o izradi: Službeni glasnik Općine Tisno 4/16	Odluka o donošenju: Službeni glasnik Općine Tisno 4/19
Javna rasprava objavljena: U "Slobodnoj Dalmaciji", 22.9.2018.	Javni uvid održan: od 1.10.2018. do 30.10.2018.
Pečat tijela odgovornog za provođenje javne rasprave:	Odgovorna osoba za provođenje javne rasprave:  Ivica Pirjak, dipl.ing.
Suglasnost na plan prema članku 108. Zakona o prostornom uređenju (Narodne novine br. 153/13 i 65/17): Klasa: 350-02/19-11/8 Ur.broj: 531-05-19-2 Datum: 21.2.2019.	
Pravna osoba koja je izradila plan: <div style="text-align: right;"><b>A KTERACIJA</b> Akteracija d.o.o. - Zagreb</div>	
Pečat pravne osobe koja je izradila plan:	Odgovorna osoba:  Ivan Kapović, mag.ing.arch.
Voditelj izrade plana:  Ivan Kapović, mag.ing.arch.	
Stručni tim u izradi plana: Ivan Kapović, mag.ing.arch. Nina Kelava, dipl.ing.arh. Petar Cigetić, struč.spec.ing.aedif.	Nada Bakula, dipl.oecc., ing.građ. Ivana Najman, dipl.iur. Ana Rajčević, dipl.ing.mat.
Pečat Općinskog vijeća:	Predsjednik Općinskog vijeća:  Petar Jakovčev
Istovjetnost ovog plana s izvornikom ovjerava:	Pečat nadležnog tijela:  ...