







GRANICE

-  GRANICA ŽUPANIJE - KOPNENA
-  GRANICA NASELJA - KOPNENA
-  OBUHVAT PROSTORNOG PLANA / GRANICA OPĆINE
-  PROSTOR OGRANIČENJA (1000 i 300 m)

PODRUČJA I DIJELOVI PRIMJENE PLANSKIH MJERA ZAŠTITE

-  OBUHVAT PROSTORNOG PLANA PARKA PRIRODE VRANSKO JEZERO
-  OBUHVAT OBVEZNE IZRADE URBANISTIČKOG PLANA UREĐENJA

- Betina:** UPU kamp Modrave (uvala Lučice)
 UPU punta Ovnja (Modrave)
 UPU uvala Zdrače - zapadni dio
 UPU povijesna jezgra naselja Betina s kontaktnim područjem
 UPU obalno područje naselja Betina - Pačipolje
 UPU luka Betina (porat)
 UPU tradicijsko brodogradilište Betina - Kapelice
 UPU zona luke posebne namjene - marina s brodogradilištem
- Jezera:** UPU sjeverni dio naselja Jezera
 UPU južni dio naselja Jezera
 UPU ugostiteljsko turistička zona Sv. Nikola
 UPU groblje Jezera
- Tisno** UPU povijesna jezgra naselja Tisno (otočni dio naselja)
 UPU obalno područje od mosta do Zapadne Gomilice
 UPU područje Drage
 UPU ugostiteljsko turistička zona Prisluga - Jazine
 UPU ugostiteljsko turistička zona Rastovac
 UPU groblje Tisno
 DPU luka Tisno
- Dubrava:** UPU gospodarska zona Kapela - Dubrava
 UPU mješovita namjena - pretežito poslovna - Dubrava
 UPU stambena namjena - Dubrava
 UPU groblje Dubrava

25ha MJ 1:25000

1ha

1km

2km

3km



Županija: ŠIBENSKO-KNINSKA	
Općina: TISNO	
Naziv prostornog plana: IV. IZMJENE I DOPUNE PROSTORNOG PLANA UREĐENJA OPĆINE TISNO	
Naziv kartografskog prikaza: UVJETI ZA KORIŠTENJE, UREĐENJE I ZAŠTITU PROSTORA PODRUČJA I DIJELOVI PRIMJENE PLANSKIH MJERA ZAŠTITE - izvod	
Broj kartografskog prikaza: 3.b.	Mjerilo kartografskog prikaza: 1:25000
Odluka o izradi: Službeni glasnik Općine Tisno 4/16	Odluka o donošenju: Službeni glasnik Općine Tisno 4/19
Javna rasprava objavljena: U "Slobodnoj Dalmaciji", 22.9.2018.	Javni uvid održan: od 1.10.2018. do 30.10.2018.
Pečat tijela odgovornog za provođenje javne rasprave:	Odgovorna osoba za provođenje javne rasprave: Ivica Pirjak, dipl.ing.
Suglasnost na plan prema članku 108. Zakona o prostornom uređenju (Narodne novine br. 153/13 i 65/17): Klasa: 350-02/19-11/8 Ur.broj: 531-05-19-2 Datum: 21.2.2019.	
Pravna osoba koja je izradila plan: <div style="text-align: center;">AKTERACIJA Akteracija d.o.o. - Zagreb</div>	
Pečat pravne osobe koja je izradila plan:	Odgovorna osoba: Ivan Kapović, mag.ing.arch.
Voditelj izrade plana: Ivan Kapović, mag.ing.arch.	
Stručni tim u izradi plana: Ivan Kapović, mag.ing.arch. Nina Kelava, dipl.ing.arh. Petar Cigetić, struč.spec.ing.aedif.	Nada Bakula, dipl.oecc., ing.građ. Ivana Najman, dipl.iur. Ana Rajčević, dipl.ing.mat.
Pečat Općinskog vijeća:	Predsjednik Općinskog vijeća: Petar Jakovčev
Istovjetnost ovog plana s izvornikom ovjerava:	Pečat nadležnog tijela:

