

I RAZVOJ I UREĐENJE POVRŠINA NASELJA

 GRANICA GRAĐEVINSKOG PODRUČJA NASELJA

izgrađeno / neizgrađeno / neuređeno



MJEŠOVITA NAMJENA
M1 - pretežito stambena, M2 - zona centralnih sadržaja

JAVNA I DRUŠTVENA NAMJENA
D - javna i društvena, D3 - predškolska, D4 - školska

GOSPODARSKA - POSLOVNA NAMJENA
K2 - trgovačka

GOSPODARSKA NAMJENA - UGOSTITELJSKO TURISTIČKA
T3 - kamp

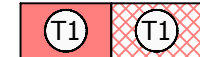
ŠPORTSKO REKREACIJSKA NAMJENA
R1 - šport

JAVNE ZELENE POVRŠINE
Z1 - javni park

II RAZVOJ I UREĐENJE POVRŠINA IZVAN NASELJA

 GRANICA IZDVOJENOG GRAĐEVINSKOG PODRUČJA IZVAN NASELJA

izgrađeno / neizgrađeno



GOSPODARSKA NAMJENA - UGOSTITELJSKO TURISTIČKA
T1 - hotel, T2 - turističko naselje, T3 - kamp

ŠPORTSKO REKREACIJSKA NAMJENA
R2 - rekreacija, R3 - kupalište

OSTALE POVRŠINE




AKVATORIJ UZ UGOSTITELJSKO TURISTIČKE ZONE
PR - privezište



GROBLJE

CESTOVNI PROMET



DRŽAVNA CESTA



ŽUPANIJSKA CESTA



NERAZVRSTANA CESTA

POSEBNI UVJETI

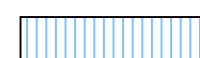


ZONA POSEBNIH UVJETA PARKIRANJA
PREMA ČLANKU 20.

POMORSKI PROMET LUKA OTVORENA ZA JAVNI PRIJEVOZ



MORSKA LUKA LOKALNOG ZNAČAJA



AKVATORIJ I KOPNENI DIO LUKE OTVORENE ZA JAVNI PROMET

LUKA POSEBNE NAMJENE



LUKA NAUTIČKOG TURIZMA (KOPNENI DIO)



ŠPORTSKA LUKA



AKVATORIJ LUKE POSEBNE NAMJENE

ZAŠTIĆENO OBALNO PODRUČJE



PROSTOR OGRANIČENJA (1000 i 300 m)



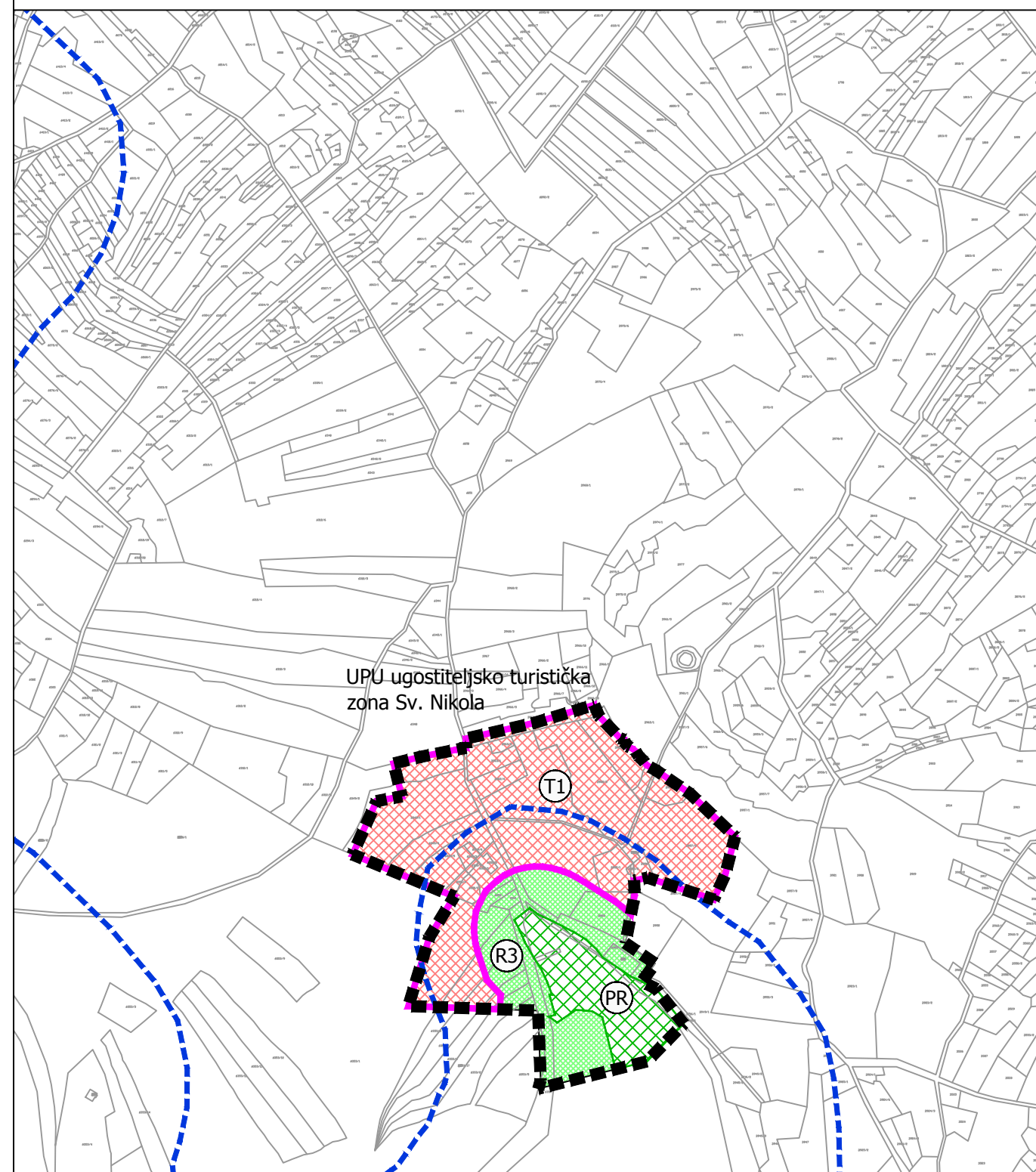
PROSTOR OGRANIČENJA (100 m)

OBUHVAAT OBVEZNE IZRADE URBANISTIČKIH I DETALJNIH PLANOVA



OBUHVAAT OBAVEZNE IZRADE URBANISTIČKOG PLANA UREĐENJA

UPU sjeverni dio naselja Jezera
UPU južni dio naselja Jezera
UPU ugostiteljsko turistička zona Sv. Nikola
UPU groblje Jezera



1:5000

100m 200m 500m



Županija: ŠIBENSKO-KNINSKA	
Općina: TISNO	
Naziv prostornog plana: IV. IZMJENE I DOPUNE PROSTORNOG PLANA UREĐENJA OPĆINE TISNO	
Naziv kartografskog prikaza: GRAĐEVINSKO PODRUČJE NASELJA JEZERA - izvod	
Broj kartografskog prikaza: 4.2.	Mjerilo kartografskog prikaza: 1:5000
Odluka o izradi: Službeni glasnik Općine Tisno 4/16	Odluka o donošenju: Službeni glasnik Općine Tisno 4/19
Javna rasprava objavljena: U "Slobodnoj Dalmaciji", 22.9.2018.	Javni uvid održan: od 1.10.2018. do 30.10.2018.
Pečat tijela odgovornog za provođenje javne rasprave:	Odgovorna osoba za provođenje javne rasprave: Ivica Pirjak, dipl.ing.
Suglasnost na plan prema članku 108. Zakona o prostornom uređenju (Narodne novine br. 153/1 i 65/17): Klasa: 350-02/19-11/8 Ur.broj: 531-05-19-2 Datum: 21.2.2019.	
Pravna osoba koja je izradila plan: AKTERACIJA Akteracija d.o.o. - Zagreb	
Pečat pravne osobe koja je izradila plan:	Odgovorna osoba: Ivan Kapović, mag.ing.arch.
Voditelj izrade plana: Ivan Kapović, mag.ing.arch.	
Stručni tim u izradi plana: Ivan Kapović, mag.ing.arch. Nina Kelava, dipl.ing.arh. Petar Cigetić, struč.spec.ing.aedif.	Nada Bakula, dipl.oecc., ing.građ. Ivana Najman, dipl.iur. Ana Rajčević, dipl.ing.mat.
Pečat Općinskog vijeća:	Predsjednik Općinskog vijeća: Petar Jakovčev
Istovjetnost ovog plana s izvornikom ovjerava:	Pečat nadležnog tijela: