

I RAZVOJ I UREĐENJE POVRŠINA NASELJA

 GRANIČA GRAĐEVINSKOG PODRUČJA NASELJA

izgrađeno / neizgrađeno / neuređeno

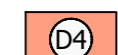


STAMBENA NAMJENA




MJEŠOVITA NAMJENA

M1 - pretežito stambena, M2 - zona centralnih sadržaja



JAVNA I DRUŠTVENA NAMJENA


D - javna i društvena, D3 - predškolska, D4 - školska



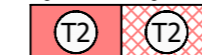
ŠPORTSKO REKREACIJSKA NAMJENA

R1 - sport, R3 - kupalište

II RAZVOJ I UREĐENJE POVRŠINA IZVAN NASELJA

 GRANIČA IZDVOJENOG GRAĐEVINSKOG PODRUČJA IZVAN NASELJA

izgrađeno / neizgrađeno



GOSPODARSKA NAMJENA - UGOSTITELJSKO TURISTIČKA

T1 - hotel, T2 - turističko naselje, T3 - kamp



ŠPORTSKO REKREACIJSKA NAMJENA

R2 - rekreacija, R3 - kupalište

OSTALE POVRŠINE



AKVATORIJ UZ UGOSTITELJSKO TURISTIČKE ZONE

PR - privezište



GROBLJE



POTICANA STANOGRADNJA



EKSPLOATACIJA PELOIDA

CESTOVNI PROMET



DRŽAVNA CESTA



LOKALNA CESTA




NERAZVRSTANA CESTA

POMORSKI PROMET

LUKA OTVORENA ZA JAVNI PRIJEVOZ



MORSKA LUKA LOKALNOG ZNAČAJA



AKVATORIJ I KOPNENI DIO LUKE OTVORENE ZA JAVNI PROMET

LUKA POSEBNE NAMJENE



LUKA NAUTIČKOG TURIZMA (KOPNENI DIO)



ŠPORTSKA LUKA



AKVATORIJ LUKE POSEBNE NAMJENE

GRADITELJSKA BAŠTINA



OBUHVAAT POVIJESNE GRADITELJSKE CJELINE

ZAŠTIĆENO OBALNO PODRUČJE



PROSTOR OGRANIČENJA (1000 i 300 m)



PROSTOR OGRANIČENJA (100 m)

OBUHVAAT OBVEZNE IZRADA URBANISTIČKIH I DETALJNIH PLANOVA

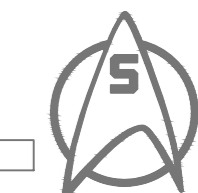


OBUHVAAT OBAVEZNE IZRADA URBANISTIČKOG PLANA UREĐENJA

UPU povijesna jezgra naselja Tisno (otočni dio naselja)
UPU obalno područje od mosta do Zapadne Gomilice
UPU ugostiteljsko turistička zona Prisluga - Jazine
UPU ugostiteljsko turistička zona Rastovac
UPU područje Drage
UPU groblje Tisno
DPU luka Tisno

1:5000

100m 200m 500m



Županija: ŠIBENSKO-KNINSKA	
Općina: TISNO	
Naziv prostornog plana: IZMJENE I DOPUNE PROSTORNOG PLANA UREĐENJA OPĆINE TISNO	
Naziv kartografskog prikaza: GRAĐEVINSKO PODRUČJE NASELJA TISNO - izvod	
Broj kartografskog prikaza: 4.3.	Mjerilo kartografskog prikaza: 1:5000
Odluka o izradi: Službeni glasnik Općine Tisno 1/17, 7/19	Odluka o donošenju: Službeni glasnik Općine Tisno 3/21
Javna rasprava objavljena: U Slobodnoj Dalmaciji, 11.3.2019. i 3.4.2019. U Slobodnoj Dalmaciji, 24.8.2020.	Javni uvid održan: od 21.3.2019. do 19.4.2019. od 28.8.2020. do 11.9.2020.
Pečat tijela odgovornog za provođenje javne rasprave:	Odgovorna osoba za provođenje javne rasprave: Ivica Pirjak, dipl.ing.
Suglasnost na plan prema članku 108. Zakona o prostornom uređenju (Narodne novine, 153/13, 65/17, 114/18, 39/19, 98/19): Klasa: 350-02/19-13/79 Ur.broj: 531-06-1-1-21-6 Datum: 18.2.2021.	
Pravna osoba koja je izradila plan: AKTERACIJA Akteracija d.o.o. - Zagreb	
Pečat pravne osobe koja je izradila plan:	Odgovorna osoba: Ivan Kapović, mag.ing.arch.
Voditelj izrade plana: Ivan Kapović, mag.ing.arch.	
Stručni tim u izradi plana: Ivan Kapović, mag.ing.arch. Nina Kelava, dipl.ing.arch. Petar Cigetić, struč.spec.ing.aedif.	Nada Bakula, dipl.oec., ing.građ. Ivana Najman, dipl.iur. Ana Rajčević, dipl.ing.mat.
Pečat Općinskog vijeća:	Predsjednik Općinskog vijeća: Petar Jakovčev
Istovjetnost ovog plana s izvornikom ovjerava:	Pečat nadležnog tijela: