








**GRANICE**

-  OBUHVAT PROSTORNOG PLANA / GRANICA OPĆINE
-  PROSTOR OGRANIČENJA (1000 i 300 m)


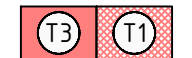
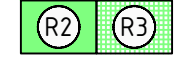
**SUSTAV SREDIŠNJIH NASELJA I RAZVOJNIH SREDIŠTA**

-  PODRUČNO I VEĆE LOKALNO (MALO RAZVOJNO) SREDIŠTE

**RAZVOJ I UREĐENJE POVRŠINA NASELJA**

- izgrađeno / neizgrađeno / neuređeno
-  GRAĐEVINSKO PODRUČJE NASELJA
  -  JAVNA I DRUŠTVENA NAMJENA  
D - javna i društvena, D3 - predškolska, D4 - školska
  -  GOSPODARSKA NAMJENA - UGOSTITELJSKO TURISTIČKA  
T3 - kamp
  -  ŠPORTSKO REKREACIJSKA NAMJENA  
R1 - šport, R3 - kupališta
  -  ZAŠTITNE ZELENE POVRŠINE

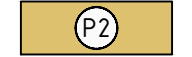

**RAZVOJ I UREĐENJE POVRŠINA IZVAN NASELJA**

-  GRANICA GRAĐEVINSKOG PODRUČJA IZVAN NASELJA
- izgrađeno / neizgrađeno
-  GOSPODARSKA NAMJENA - UGOSTITELJSKO TURISTIČKA  
T1 - hotel, T2 - turističko naselje, T3 - kamp
-  ŠPORTSKO REKREACIJSKA NAMJENA  
R2 - rekreacija, R3 - kupalište

**OSTALE POVRŠINE**

-  MORE I VODENE POVRŠINE

**POLJOPRIVREDNO TLO ISKLJUČIVO OSNOVNE NAMJENE**



-  VRIJEDNO OBRADIVO TLO
-  OSTALA OBRADIVA TLA

**ŠUMA ISKLJUČIVO OSNOVNE NAMJENE**

-  ZAŠTITNA ŠUMA
-  OSTALO POLJOPRIVREDNO TLO, ŠUME I ŠUMSKO ZEMLJIŠTE

**PROMET**

**CESTOVNI PROMET**



-  DRŽAVNA CESTA
-  DRŽAVNA CESTA - PLANIRANA

**POMORSKI PROMET**


**MORSKA LUKA OTVORENA ZA JAVNI PROMET**

-  MORSKA LUKA LOKALNOG ZNAČAJA

**MORSKA LUKA POSEBNE NAMJENE**

-  LUKA NAUTIČKOG TURIZMA
-  ŠPORTSKA LUKA

25ha MJ 1:25000  
1ha



Županija: ŠIBENSKO-KNINSKA	
Općina: TISNO	
Naziv prostornog plana: IZMJENE I DOPUNE PROSTORNOG PLANA UREĐENJA OPĆINE TISNO <span style="float: right;">prijedlog plana</span>	
Naziv kartografskog prikaza: KORIŠTENJE I NAMJENA POVRŠINA - izvod	
Broj kartografskog prikaza: 1.	Mjerilo kartografskog prikaza: 1:25000
Odluka o izradi: Službeni glasnik Općine Tisno 4/21	Odluka o donošenju: Službeni glasnik Općine Tisno ...
Javna rasprava objavljena: u ...	Javni uvid održan: od ... do ...
Pečat tijela odgovornog za provođenje javne rasprave:	Odgovorna osoba za provođenje javne rasprave:  <div style="text-align: right;">Ivica Pirjak, dipl.ing.</div>
Suglasnost na plan prema članku 108. Zakona o prostornom uređenju (Narodne novine br. 153/13, 65/17, 114/18, 39/19, 98/19): Klasa: ... Ur.broj: ... Datum: ...	
Pravna osoba koja je izradila plan: <div style="text-align: center;"><b>AKTERACIJA</b> Akteracija d.o.o. - Zagreb</div>	
Pečat pravne osobe koja je izradila plan:	Odgovorna osoba:  <div style="text-align: right;">Ivan Kapović, mag.ing.arch.</div>
Voditelj izrade plana:  <div style="text-align: right;">Ivan Kapović, mag.ing.arch.</div>	
Stručni tim u izradi plana: Ivan Kapović, mag.ing.arch. Nina Kelava, dipl.ing.arh. Petar Cigetić, struč.spec.ing.aedif.	
Pečat Općinskog vijeća:	Predsjednik Općinskog vijeća:  <div style="text-align: right;">Nikša Pirjak</div>
Istovjetnost ovog plana s izvornikom ovjerava:  <div style="text-align: center;">...</div>	Pečat nadležnog tijela: