







POMORSKI PROMET
MORSKA LUKA OTVORENA ZA JAVNI PROMET
 MORSKA LUKA LOKALNOG ZNAČAJA

MORSKA LUKA POSEBNE NAMJENE
 LUKA NAUTIČKOG TURIZMA
 ŠPORTSKA LUKA




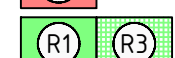

GRANICE

-  GRANICA NASELJA - KOPNENA
-  OBUHVAT PROSTORNOG PLANA / GRANICA OPĆINE
-  PROSTOR OGRANIČENJA (1000 i 300 m)



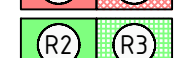
SUSTAV SREDIŠNJIH NASELJA I RAZVOJNIH SREDIŠTA

-  PODRUČNO I VEĆE LOKALNO (MALO RAZVOJNO) SREDIŠTE



RAZVOJ I UREĐENJE POVRŠINA NASELJA

- izgrađeno / neizgrađeno / neuređeno
-  GRAĐEVINSKO PODRUČJE NASELJA
 -  JAVNA I DRUŠTVENA NAMJENA
D - javna i društvena, D3 - predškolska, D4 - školska
 -  GOSPODARSKA NAMJENA - UGOSTITELJSKO TURISTIČKA
T3 - kamp
 -  ŠPORTSKO REKREACIJSKA NAMJENA
R1 - šport, R3 - kupališta
 -  ZAŠTITNE ZELENE POVRŠINE



RAZVOJ I UREĐENJE POVRŠINA IZVAN NASELJA

-  GRANICA GRAĐEVINSKOG PODRUČJA IZVAN NASELJA
- izgrađeno / neizgrađeno
-  GOSPODARSKA NAMJENA - UGOSTITELJSKO TURISTIČKA
T1 - hotel, T2 - turističko naselje, T3 - kamp
-  ŠPORTSKO REKREACIJSKA NAMJENA
R2 - rekreacija, R3 - kupalište



OSTALE POVRŠINE

-  GROBLJE
-  MORE I VODENE POVRŠINE




POLJOPRIVREDNO TLO ISKLJUČIVO OSNOVNE NAMJENE

-  VRIJEDNO OBRADIVO TLO
-  OSTALA OBRADIVA TLA

ŠUMA ISKLJUČIVO OSNOVNE NAMJENE


-  ZAŠTITNA ŠUMA
-  OSTALO POLJOPRIVREDNO TLO, ŠUME I ŠUMSKO ZEMLJIŠTE

PROMET

- CESTOVNI PROMET**
-  DRŽAVNA CESTA
 -  DRŽAVNA CESTA - PLANIRANA
 -  ŽUPANIJSKA CESTA

-  OZNAKA IZMJENE I DOPUNE

25ha MJ 1:25000
 1ha 1km 2km 3km



Županija: ŠIBENSKO-KNINSKA	
Općina: TISNO	
Naziv prostornog plana: IZMJENE I DOPUNE PROSTORNOG PLANA UREĐENJA OPĆINE TISNO prijedlog plana za ponovnu javnu raspravu	
Naziv kartografskog prikaza: KORIŠTENJE I NAMJENA POVRŠINA - izvod	
Broj kartografskog prikaza: 1.	Mjerilo kartografskog prikaza: 1:25000
Odluka o izradi: Službeni glasnik Općine Tisno 7/20	Odluka o donošenju: Službeni glasnik Općine Tisno ...
Javna rasprava objavljena: U Slobodnoj Dalmaciji, 8.10.2021.	Javni uvid održan: od 21.10.2021. do 4.11.2021.
Pečat tijela odgovornog za provođenje javne rasprave:	Odgovorna osoba za provođenje javne rasprave: Ivica Pirjak, dipl.ing.
Suglasnost na plan prema članku 108. Zakona o prostornom uređenju (Narodne novine br. 153/13, 65/17, 114/18, 39/19, 98/19): Klasa: ... Ur.broj: ... Datum: ...	
Pravna osoba koja je izradila plan: A KTERACIJA Akteracija d.o.o. - Zagreb	
Pečat pravne osobe koja je izradila plan:	Odgovorna osoba: Ivan Kapović, mag.ing.arch.
Voditelj izrade plana: Ivan Kapović, mag.ing.arch.	
Stručni tim u izradi plana: Ivan Kapović, mag.ing.arch. Nina Kelava, dipl.ing.arh. Petar Cigetić, struč.spec.ing.aedif.	
Pečat Općinskog vijeća:	Predsjednik Općinskog vijeća: Nikša Pirjak
Istovjetnost ovog plana s izvornikom ovjerava:	Pečat nadležnog tijela: