






GRANICE




-  GRANICA NASELJA - KOPNENA
-  OBUHVAT PROSTORNOG PLANA / GRANICA OPĆINE
-  PROSTOR OGRANIČENJA (1000 i 300 m)

POVRŠINE ZA RAZVOJ I UREĐENJE

-  GRAĐEVINSKO PODRUČJE
-  MORE I VODENE POVRŠINE

PROMET



CESTOVNI PROMET

-  DRŽAVNA CESTA
-  DRŽAVNA CESTA - PLANIRANA
-  ŽUPANIJSKA CESTA

PODRUČJE POSEBNIH UVJETA KORIŠTENJA PODRUČJA EKOLOŠKE MREŽE RH

-  PODRUČJA OČUVANJA ZNAČAJNA ZA VRSTE I STANIŠNE TIPOVE - POVS



GRADITELJSKA BAŠTINA ARHEOLOŠKA BAŠTINA

-  ARHEOLOŠKO PODRUČJE
-  ARHEOLOŠKI POJEDINAČNI LOKALITETI - KOPNENI



POVIJESNA GRADITELJSKA CJELINA

-  SEOSKA NASELJA

POVIJESNI SKLOP I GRAĐEVINA

-  CIVILNA GRAĐEVINA
-  SAKRALNA GRAĐEVINA

PODRUČJE POSEBNIH OGRANIČENJA U KORIŠTENJA KRAJOBRAZ

-  OSOBITO VRIJEDAN PREDJEL - KULTIVIRANI KRAJOBRAZ
-  TOČKE I POTEZI ZNAČAJNI ZA PANORAMSKE VRIJEDNOSTI I KRAJOBRAZA

UREĐENJE ZEMLJIŠTA

-  POŠUMLJAVANJE

-  OZNAKA IZMJENE I DOPUNE

25ha MJ 1:25000

1ha

1km

2km

3km



Županija: ŠIBENSKO-KNINSKA	
Općina: TISNO	
Naziv prostornog plana: IZMJENE I DOPUNE PROSTORNOG PLANA UREĐENJA OPĆINE TISNO <i>prijedlog plana za ponovnu javnu raspravu</i>	
Naziv kartografskog prikaza: UVJETI ZA KORIŠTENJE, UREĐENJE I ZAŠTITU PROSTORA UVJETI KORIŠTENJA - izvod	
Broj kartografskog prikaza: 3.a.	Mjerilo kartografskog prikaza: 1:25000
Odluka o izradi: Službeni glasnik Općine Tisno 7/20	Odluka o donošenju: Službeni glasnik Općine Tisno ...
Javna rasprava objavljena: U Slobodnoj Dalmaciji, 8.10.2021.	Javni uvid održan: od 21.10.2021. do 4.11.2021.
Pečat tijela odgovornog za provođenje javne rasprave:	Odgovorna osoba za provođenje javne rasprave: Ivica Pirjak, dipl.ing.
Suglasnost na plan prema članku 108. Zakona o prostornom uređenju (Narodne novine br. 153/13, 65/17, 114/18, 39/19, 98/19): Klasa: ... Ur.broj: ... Datum: ...	
Pravna osoba koja je izradila plan: A KTERACIJA Akteracija d.o.o. - Zagreb	
Pečat pravne osobe koja je izradila plan:	Odgovorna osoba: Ivan Kapović, mag.ing.arch.
Voditelj izrade plana: Ivan Kapović, mag.ing.arch.	
Stručni tim u izradi plana: Ivan Kapović, mag.ing.arch. Nina Kelava, dipl.ing.arh. Petar Cigetić, struč.spec.ing.aedif.	
Pečat Općinskog vijeća:	Predsjednik Općinskog vijeća: Nikša Pirjak
Istovjetnost ovog plana s izvornikom ovjerava:	Pečat nadležnog tijela: