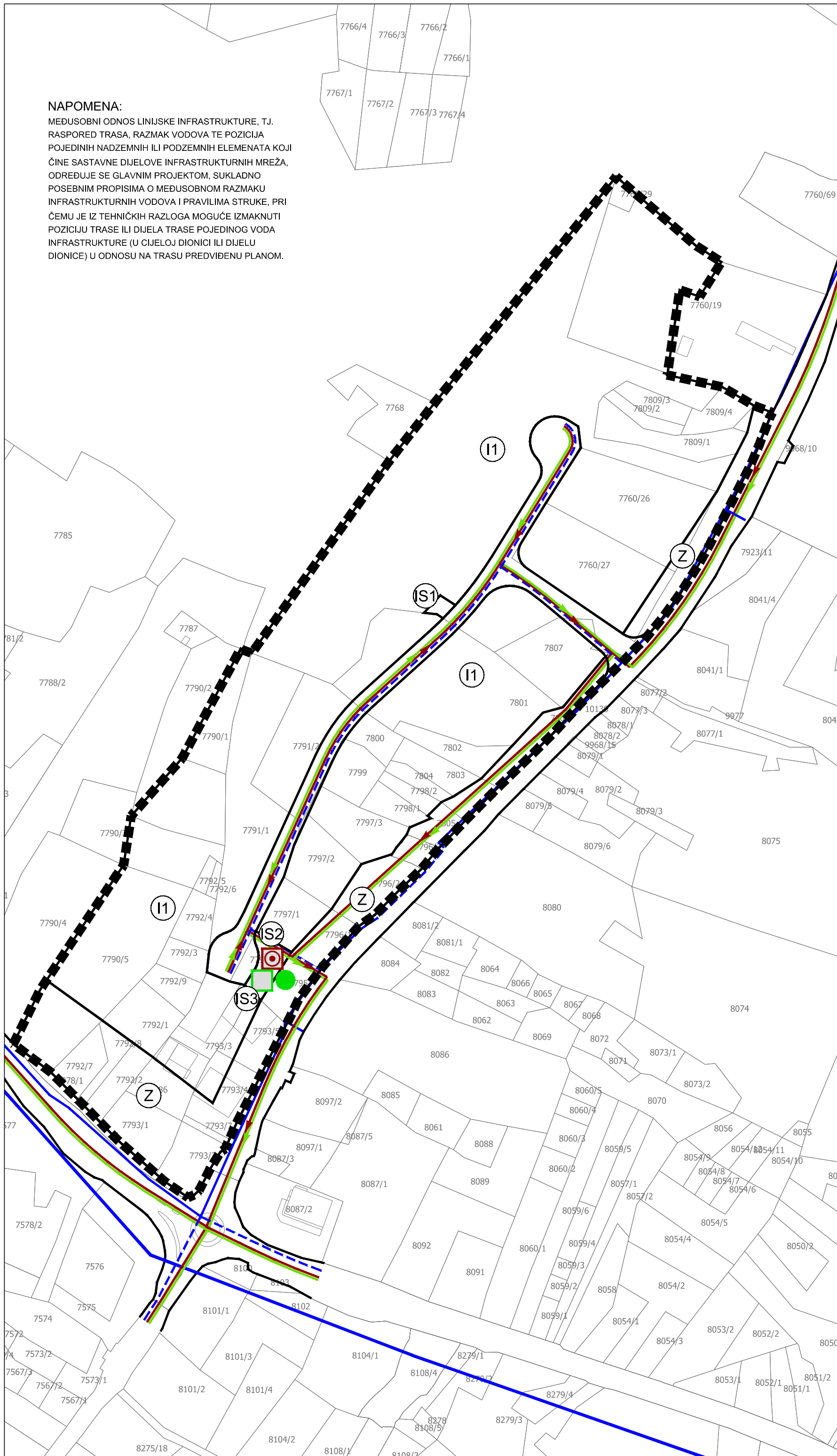


NAPOMENA:

MEĐUSOBNI ODNOS LINIJSKE INFRASTRUKTURE, T.J. RASPORED TRASA, RAZMAK VODOVA TE POZICIJA POJEDINIH NADZEMNIH ILI PODZEMNIH ELEMENATA KOJI ČINE SASTAVNE DIJELOVE INFRASTRUKTURNIH MREŽA, ODREĐUJE SE GLAVNIM PROJEKTOM, SUKLADNO POSEBNIM PROPISIMA O MEĐUSOBNOM RAZMAKU INFRASTRUKTURNIH VODOVA I PRAVILIMA STRUKE, PRI ČEMU JE IZ TEHNIČKIH RAZLOGA MOGUĆE IZMAKNUTI POZICIJU TRASE ILI DIJELA TRASE POJEDINOG VODA INFRASTRUKTURE (U CIJELOJ DIONICI ILI DIJELU DIONICE) U ODNOSU NA TRASU PREDVIĐENU PLANOM.



GRANICE



GRANICA OBUHVATA PLANA

NAMJENA POVRŠINA



GOSPODARSKA NAMJENA - PROIZVODNO POSLOVNA



ZAŠTITNE ZELENE POVRŠINE



POVRŠINE INFRASTRUKTURNIH SUSTAVA
trafostanica - IS1, pročistač otpadnih voda - IS2, separator ulja i masti - IS3

**PROMETNE POVRŠINE
CESTOVNI PROMET**




GRANICA KORIDORA CESTE


**INFRASTRUKTURNI SUSTAVI
VODNOSPOSODARSKI SUSTAVI
VODOOPSKRBA**



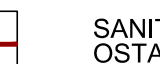
MAGISTRALNI VODOOPSKRBNI CJEVOVODI



OSTALI VODOOPSKRBNI CJEVOVODI



postojeće

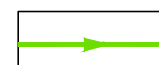


planirano

ODVODNJA OTPADNIH VODA



SANITARNA ODVODNJA
OSTALI ODVODNI CJEVOVODI



OBORINSKA ODVODNJA
OSTALI ODVODNI CJEVOVODI



UREDAJ ZA PROČIŠĆAVANJE



SEPARATOR ULJA I MASTI



ISPUST

0,1ha

MJ 1:2000

100m

200m



Županija: ŠIBENSKO-KNINSKA	
Općina: TISNO	
Naziv prostornog plana: URBANISTIČKI PLAN UREĐENJA GOSPODARKE ZONE KAPELA - DUBRAVA (JUŽNI DIO)	
Naziv kartografskog prikaza: Prometna, elektronička komunikacijska i komunalna infrastrukturna mreža VODNOSPOSODARSKI SUSTAV	
Broj kartografskog prikaza: 2.3.	Mjerilo kartografskog prikaza: 1:2000
Odluka o izradi: Službeno glasilo Općine Tisno 8/23	Odluka o donošenju: Službeno glasilo Općine Tisno 11/24
Javna rasprava objavljena: u "Slobodnoj Dalmaciji", 26.03.2024. u "Slobodnoj Dalmaciji", 04.07.2024.	Javni uvid održan: od 03.04.2024. do 02.05.2024. od 11.07.2024. do 25.07.2024.
Pečat tijela odgovornog za provođenje javne rasprave:	Odgovorna osoba za provođenje javne rasprave: Ivica Pirjak, dipl.ing.
Pravna osoba koja je izradila plan: AKTERACIJA Akteracija d.o.o. - Zagreb	
Pečat pravne osobe koja je izradila plan:	Odgovorna osoba: Ivan Kapović, mag.ing.arch.
Odgovorni voditelj: Ivan Kapović, mag.ing.arch.	
Stručni tim u izradi plana: Ivan Kapović, mag.ing.arch. Nina Kelava, dipl.ing.arch.	Petar Cigetić, struč.spec.ing.aedif. Sanjin Sabljak, dipl.ing.arch.
Pečat Općinskog vijeća:	Predsjednik Općinskog vijeća: Nikša Pirjak
Istovjetnost ovog plana s izvornikom ovjerava:	Pečat nadležnog tijela: