# UPUTE ZA PREGLED DONESENIH PLANOVA NA ISPU

Za pregled bilo kojeg prostornog plana potrebno je otvoriti web stranicu Informacijskog sustava prostornog uređenja (ISPU) - https://ispu.mgipu.hr/#/

Prostornom planu može se pristupiti na više načina (prvi korak se razlikuje):

1) Otvorite ISPU, upišete u tražilicu ime plana - npr. UPU dijela naselja Krvavac II i odaberete pod Prostorni planovi traženi plan.

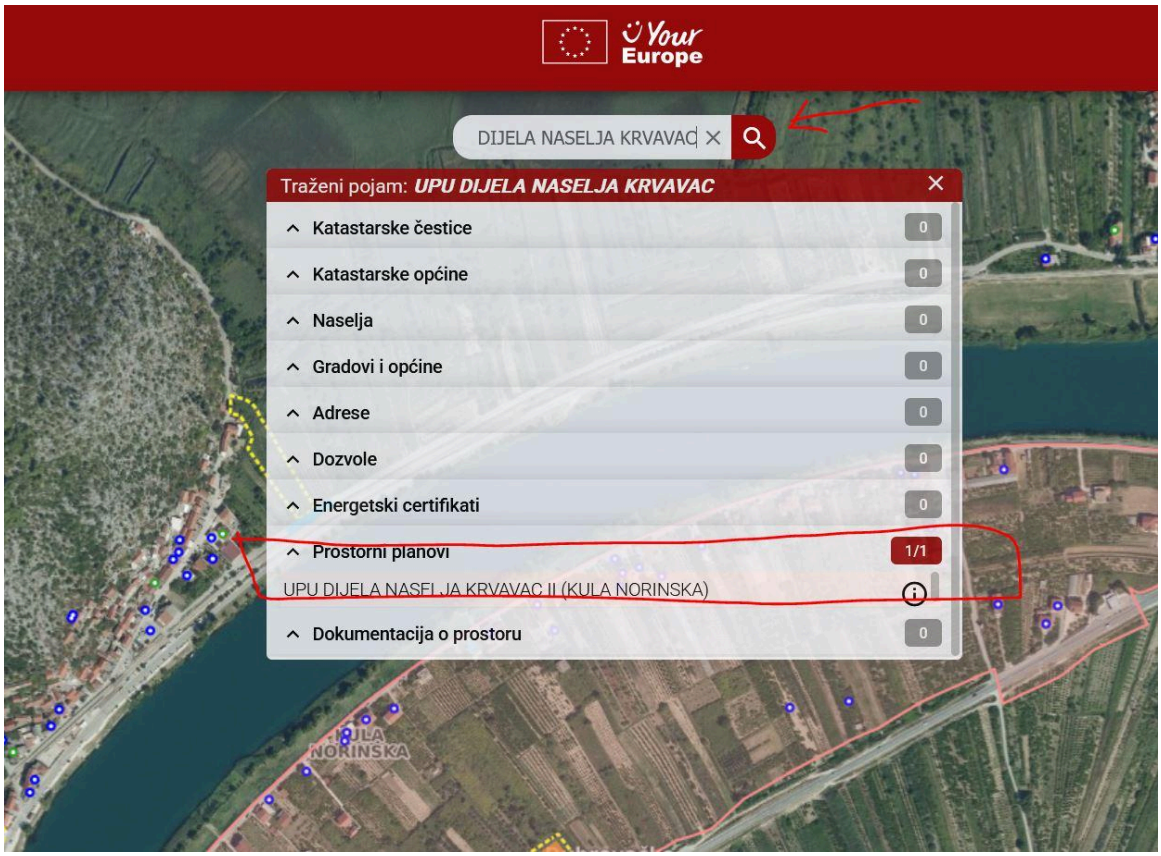


2) Nađete traženi plan u eKatalogu (https://katalog.mgipu.hr/search) i upišete u tražilicu njegovu oznaku revizije (kod UPU dijela naselja Krvavac II to je HR-ISPU-UPU3-02194-R01).

3) Upišete ime JLS ili naselja ili zoomirate u ISPU na željeno područje.

Nakon jednog od tri navedena načina slijede koraci:

- lijevo gore kliknete ikonu s 3 linije
- iz izbornika koji se otvori odaberete Registar prostornih planova - Važeći planovi
- u prozoru koji se otvorio odaberete plan i označavanjem kućica otvarate pojedine grafičke prikaze
- ukoliko se na popisu planova ne pojavljuje traženi plan, potrebno je zoomirati kartu - PPUG/O vidi se pri mjerilu 1:50.000 (oznaka mjerila je u donjem lijevom uglu prozora), a UPU na mjerilu 1:25.000 (s tim da se u tom mjerilu vidi samo obuhvat UPU-a, a tek u 1:10.000 većina drugih elemenata npr. namjena površina)

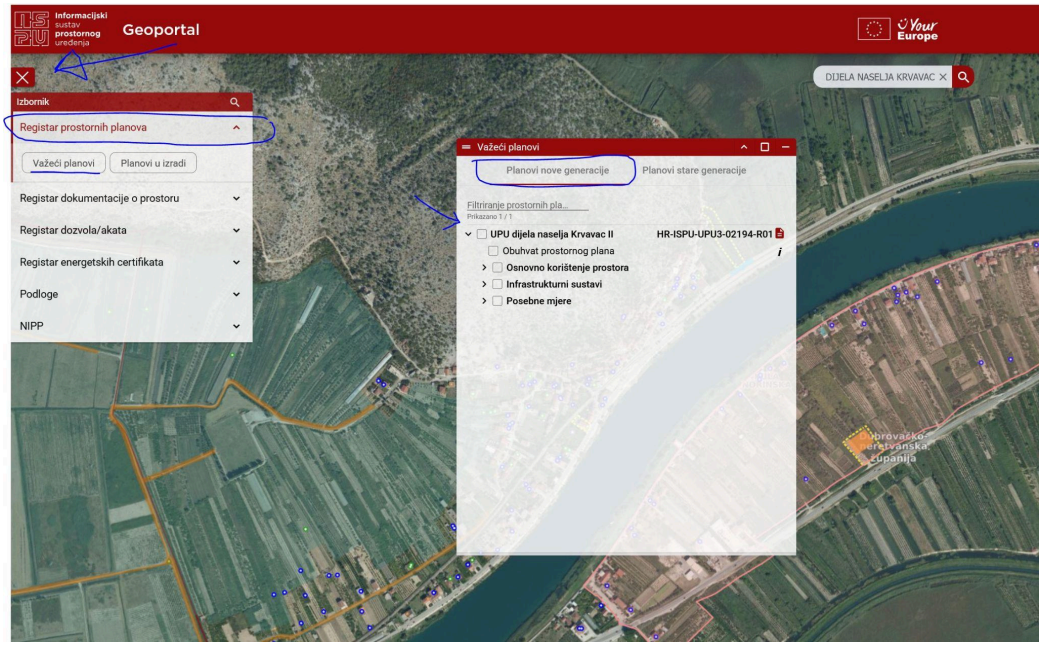


- klikom na ikonu dokumenta kraj oznake revizije otvara se novi prozor u kojem postoji daljnji link na eKatalog u kojem se mogu naći Odredbe, Odluka o donošenju i Obrazloženje plana.

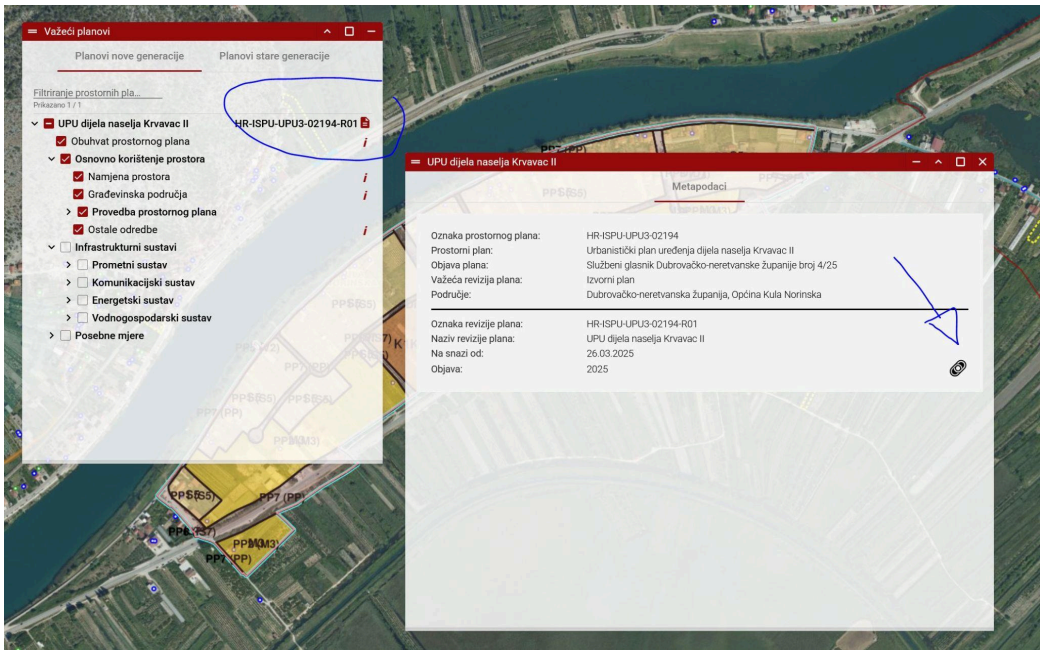


Na ovaj način naravno mogu se gledati i planovi stare generacije koji su uneseni u ISPU kao naravno i ostale stvari koje nisu prostorni planovi, a dio su tog sustava - Akti za gradnju i sl. te gasiti i paliti ostale podloge: DKP...

Na ISPU su omogućeni **info-alat** i izrada **Lokacijske informacije**.

# LOKACIJSKA INFORMACIJA i INFO-ALAT

Za lokacijsku informaciju o nekoj čestici / području potrebno je prvo locirati tu česticu ili područje. To je moguće na gore već opisane načine - na neki od načina locirati područje interesa ili upisom k.č.br. u glavni pretražnik. Također moguće je klinuti na Lokacijska infomacija u donjem desnom uglu. Otvori se prozor koji nudi u sebi nekoliko mogućnosti odabira željenih čestica / područja.

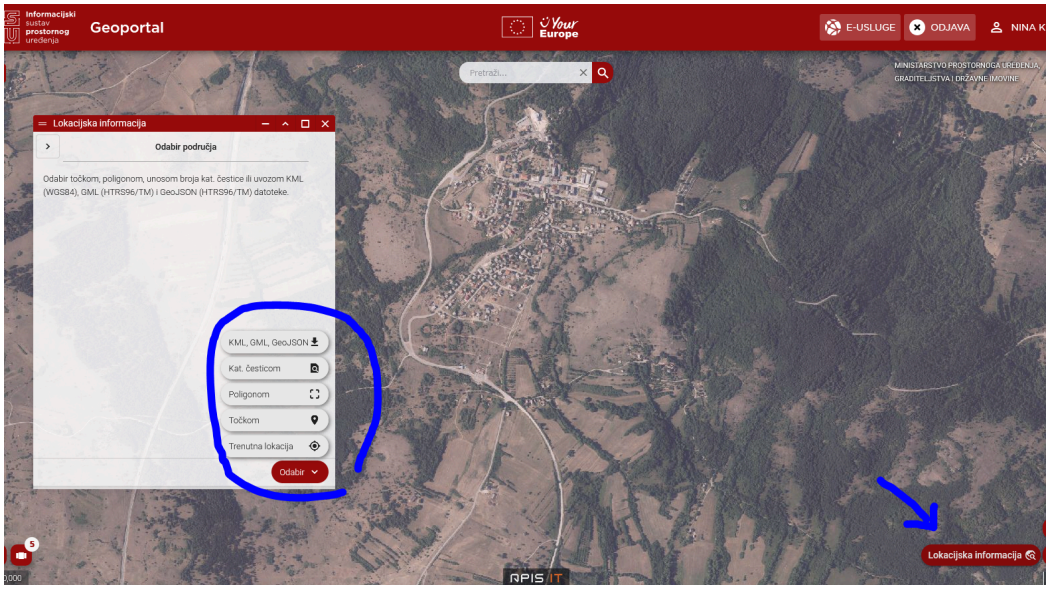


Na prikazanom primjeru odabir je napravljen točkom. U prozoru Lokacijska informacija automatski se pokažu važeći planovi za odabrano područje. Gledamo plan niže razine i užeg područja. U ovom slučaju to je PPUO Udbina.

Da bi se mogla dobiti informacija o čestici odnosno području potrebno je **uključiti slojeve plana**. To radimo na način opisan u "Upute za pregled donesenih planova na ISPU".

1. U Izborniku nađemo važeći plan i uključimo željene slojeve.
2. U donjem lijevom kutu uključimo i (info-alat) - mora pobijeliti.
3. Kliknemo na željenu česticu / područje.
4. Otvori se prozor Info o slojevima. Kliknemo na sloj koji nas zanima - npr. Namjena prostora - otvori se važeći plan - klikom na njega otvara se izvadak iz Odredbi za provedbu koji se odnosi konkretno na željenu česticu / područje.

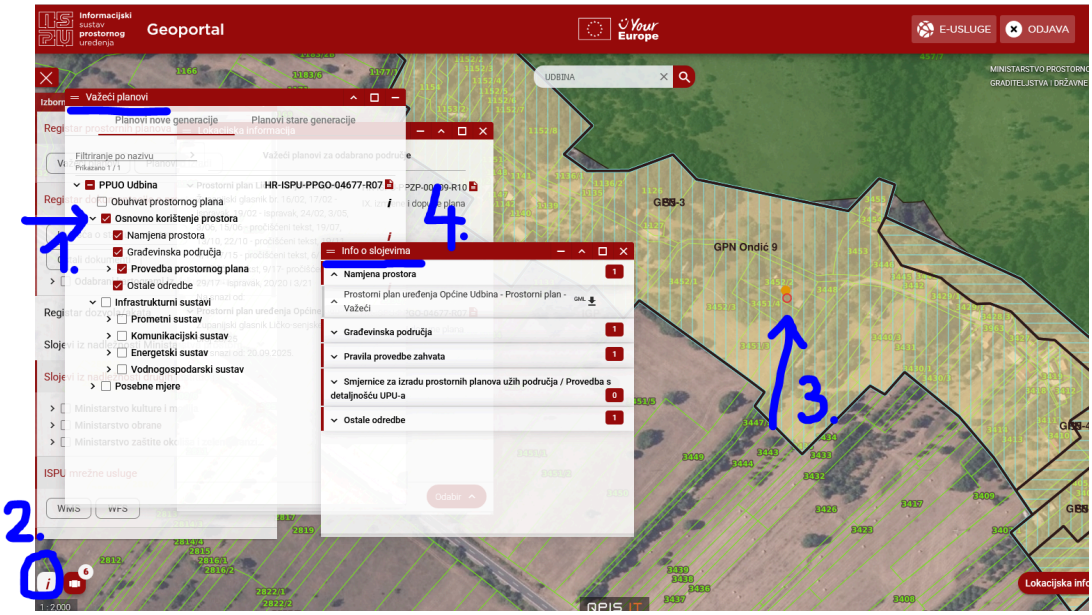


Na taj način možemo dobiti informaciju za sve slojeve koji se tiču željene čestice / područja, samo je bitno da su isti slojevi uključeni pod Važeći plan.

Kako bi preuzeli određeni element iz prostornog plana, potrebno je imati upaljene teme koje želite preuzeti (npr. ako želite os ceste, otvorite temu Infrastrukturni sustavi > Prometni sustav > Cestovni promet). Nakon što imate uključeno sve iz prethodnog koraka, u prozoru Info o slojevima, proširite padajući izbornik tema te kliknete strelicu prema dolje za preuzimanje vektorskog podatka (GML). Preuzima se samo odabrani podatak (Vidi slika dolje).

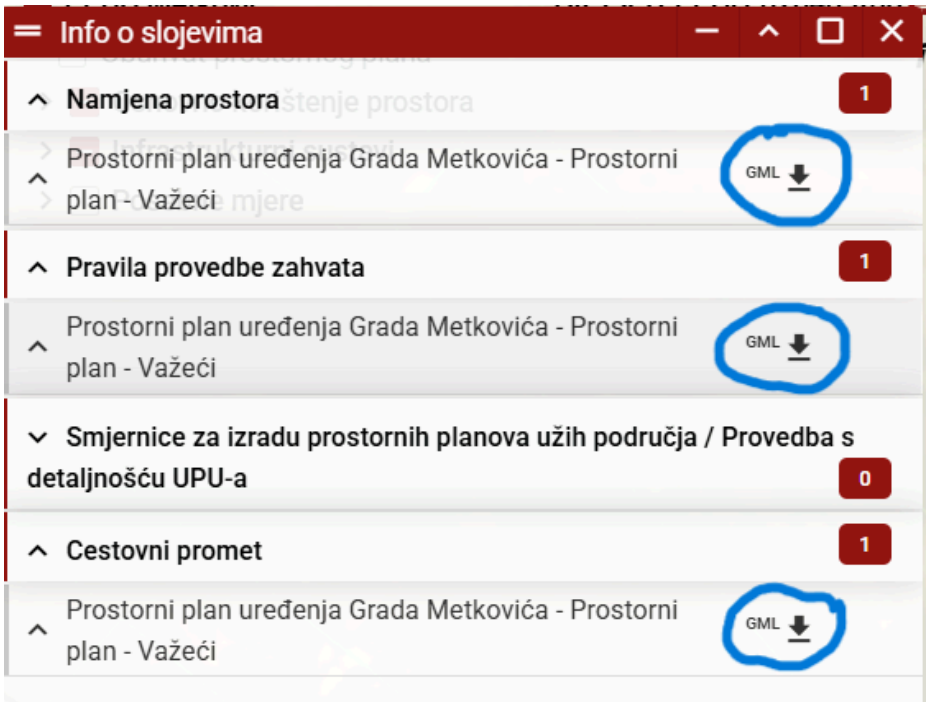
Info o slojevima
Namjena prostora
1
Prostorni plan uređenja Grada Metkovića - Prostorni plan - Važeći
GML
Pravila provedbe zahvata
1
Prostorni plan uređenja Grada Metkovića - Prostorni plan - Važeći
GML
Smjernice za izradu prostornih planova užih područja / Provedba s detaljnošću UPU-a
0
Cestovni promet
1
Prostorni plan uređenja Grada Metkovića - Prostorni plan - Važeći
GML