

Na temelju članka 7. Zakona o naseljima („Narodne novine“ br. 39/22), članka 35. Statuta Općine Tisno („Službeni glasnik Općine Tisno“ br. 4/22) te Odluke o načelima, kriterijima i postupku za određivanje imena ulica i trgova na području Općine Tisno („Službeni vjesnik Šibensko-kninske županije“ br. 2/11), Općinsko vijeće Općine Tisno, na prijedlog načelnika Općine Tisno, na ____ .sjednici dana ____ ._____ 202__ . godine, donosi

ODLUKU

o imenovanju ulice „Put plaže Jazine“ u Općini Tisno, u naselju Tisno

Članak 1.

U Općini Tisno, u naselju Tisno, imenuje se nova ulica koja dobiva naziv „**Put plaže Jazine**“, koja u naravi predstavlja asfaltiranu nerazvrstanu cestu (ulicu) kao javno dobro u općoj uporabi i proteže se po dijelu nekretnine katastarske oznake čest.zem.10309 K.O. Tisno, južno - od ulice Put Jazine (čest.zem.10309 K.O. Tisno), sjeverno - do pozicije razgraničenja čest.zem.10309 i 1255/426 K.O. Tisno, dakle, po čest.zem.10309 K.O. Tisno, onako kako je i izvedena na terenu u gabaritima postojanosti.

Članak 2.

Imenovana ulica označena je na grafičkom prikazu:

- označeno crvenom linijom na izvodu iz katastarskog plana.

Grafički prikaz iz stavka 1. ovog članka ovjerit će se potpisom predsjednika Općinskog vijeća Općine Tisno, te se prilaže ovoj Odluci i čini njezin sastavni i obvezni dio.

Članak 3.

Ova odluka stupa na snagu osmog dana od dana objave u „Službenom glasniku Općine Tisno“.

KLASA:

URBROJ:

Tisno, ____ ._____ 202__ .godine

OPĆINSKO VIJEĆE OPĆINE TISNO

PREDSJEDNIK:

Jere Pavić, v.r.

O B R A Z L O Ž E N J E

Na prijedlog MO Tisno, u kojem je sadržano da se dosadašnji odvojak (dio) ulice „Put Jazine“, u naravi asfaltirana nerazvrstana cesta (ulica) koja se proteže se po dijelu nekretnine katastarske oznake čest.zem.10309 K.O. Tisno, južno - od ulice Put Jazine (čest.zem.10309 K.O. Tisno), sjeverno - do pozicije razgraničenja čest.zem.10309 i 1255/426 K.O. Tisno, dakle, po čest.zem.10309 K.O. Tisno, označeno crvenom linijom na izvodu iz katastarskog plana, te

da se radi o na terenu izvedenoj asfaltiranoj nerazvrstanoj cesti (ulici) u svojim gabaritima postojanosti i koja se koristi kao javno dobro u općoj uporabi, te da kao takva dobije svoj zaseban katastarski broj i ime, potrebno je izvršiti imenovanje predmetne ulice.

Sve iz razloga što je predmetni odvojak ulice do sada predstavljao sastavni dio cjelokupne ulice Put Jazine koja je duga nekoliko kilometara, a radi se o odvojkju uz kojeg se nalazi nekoliko izvedenih i planiranih objekata koji bi iziskivali popriličan poremećaj i nelogičan slijed kućnih brojeva na predmetnoj dionici.

Obzirom da je navedeni predio poznat pod narodnim nazivom „Jazina“, te se ulica i proteže put plaže Jazine, predlaže se da se ulica imenuje upravo nazivom „Put plaže Jazine“.

Uvidom u evidenciju ulica i trgova Općine Tisno utvrđeno je da ista nije do sada imenovana tim nazivom.

Kako temeljem članka 7. stavak 3. Zakona o naseljima (Narodne novine“ br.39/22), imena naselja, ulica i trgova moraju biti usklađena s prethodno pribavljenim mišljenjem Povjerenstva za standardizaciju geografskih imena Republike Hrvatske, valja ukazati da je isto zatraženo i dana 10.veljače 2026.godine izdano Mišljenje, KLASA: 937-02/25-01/60, URBROJ: 541-05-01-01/1-26-4, istog povjerenstva, u kojem je navedeno da je prijedlog preimenovanja ulice u naselju Tisno, Općini Tisno, djelomično u skladu s Preporukama za standardizaciju geografskih imena u Republici Hrvatskoj – imenovanje naselja, ulica i trgova, odnosno da kao standardizirano geografsko ime ulice u naselju Tisno, Općini Tisno, treba pisati „Put plaže Jazine“. Dakle, djelomično samo iz razloga što treba pisati „Put plaže Jazine“, a ne kako smo predložili „Put plaže Jazina“.

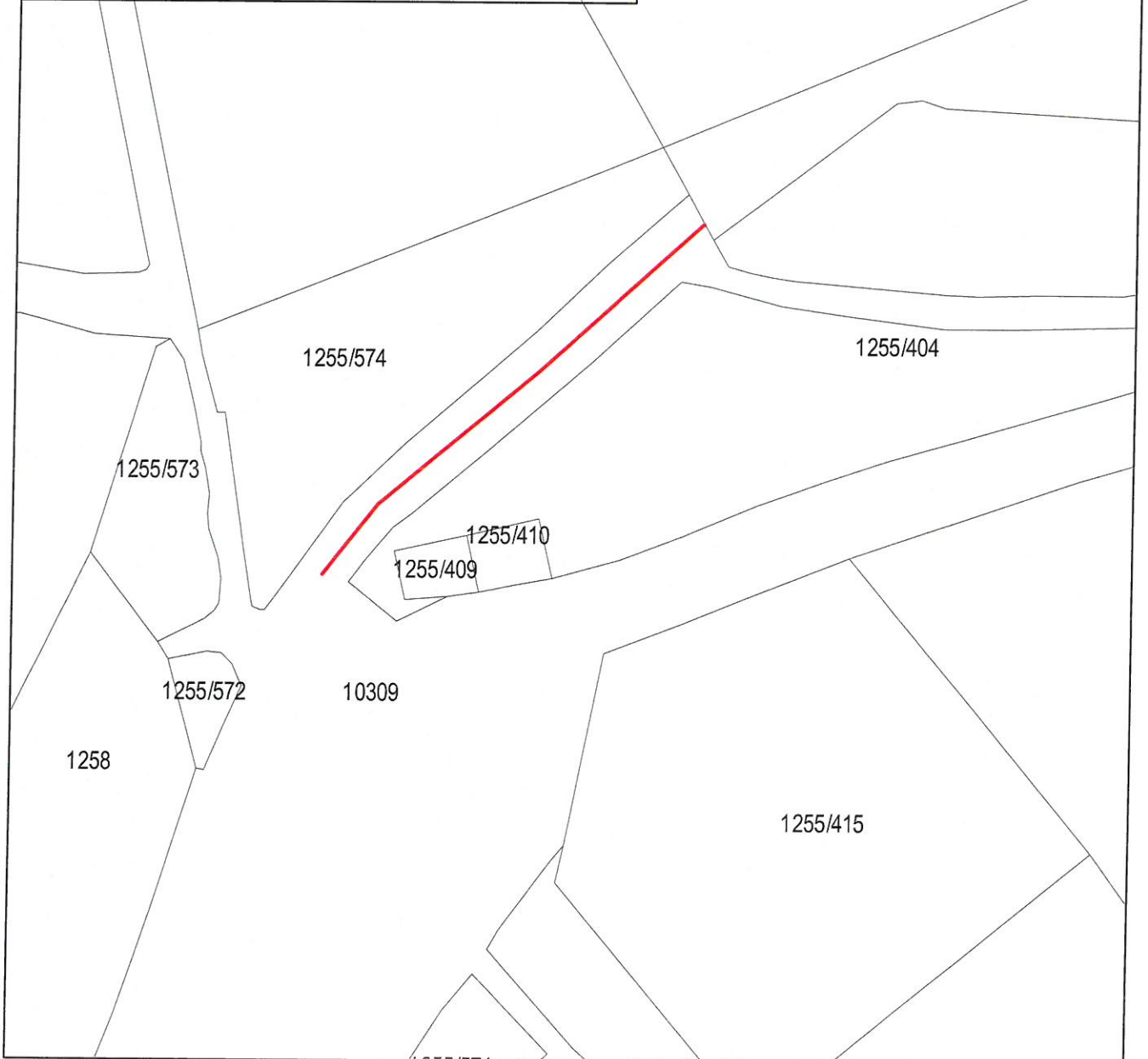


ADRI.KON. d.o.o.
Ured za obavljanje
geodetske djelatnosti

Petra Grubišića 5a
2200 Šibenik tel/fax 022 214373
info@adrikon.hr www.adrikon.hr

5/132

VRSTA POSLA:	GRAFIČKI PRIKAZ ulica put plaže Jazina mjerilo 1:1000	
LOKACIJA:	K.O. Tisno	
NARUČITELJ:	Općina Tisno	
DATUM IZRADE:	10.11.2025.	
PREGLEDAO I OVJERIO:	Tihana Dukovac, mag.ing.geod.et.geoinf.	
	Tihana Dukovac	Digitalno potpisao: Tihana Dukovac Datum: 2025.11.11 14:45:48 +01'00'



"MJESNI ODBOR TISNO"
TISNO

REPUBLIKA HRVATSKA ŠIBENSKO-KNINSKA ŽUPANIJA OPĆINA TISNO	
Prijelom:	12.12.2025
KLASA:	932-03/25-01/161
UREDOJ:	391-25-1
Org. jed.	
Podj.	

OPĆINA TISNO
Načelnik i Općinsko vijeće
Uska ulica 1
22 240 TISNO

PREDMET : Prijedlog za imenovanje ulice „Put plaže Jazina“ u naselju Tisno
- Preimenovanje odvojka (dijela) dosadašnje ulice Put Jazine

Poštovani,

Predlažemo da se u naselju Tisno, na predjelu lokaliteta tzv. „Jazina“, putu prema plaži Jazina, dosadašnji odvojak (dio) ulice „Put Jazine“ imenuje novim nazivom ulice „Put plaže Jazina“, koja u naravi predstavlja asfaltiranu nerazvrstanu cestu (ulicu) i proteže se po dijelu nekretnine katastarske oznake čest.zem.10309 K.O. Tisno, južno od ulice Put Jazine (čest.zem.10309 K.O. Tisno) sjeverno do pozicije razgraničenja čest.zem.10309 i 1255/426 K.O. Tisno, dakle, po čest.zem.10309 K.O. Tisno, onako kako je i izvedena na terenu u gabaritima postojanosti, a sve prema grafičkom prikazu označenom crvenom linijom na izvodu iz katastarskog plana (u prilogu).

Sve iz razloga što je predmetni odvojak ulice do sada predstavljao sastavni dio cjelokupne ulice Put Jazine koja je duga nekoliko kilometara, a radi se o odvojkju uz kojeg se nalazi nekoliko izvedenih i planiranih objekata koji bi iziskivali popriličan poremećaj i nelogičan slijed kućnih brojeva na predmetnoj dionici.


Upravo iz navedenog razloga, a kako se radi o na terenu izvedenoj asfaltiranoj nerazvrstanoj cesti (ulici) u svojim gabaritima postojanosti i koja se koristi kao javno dobro u općoj uporabi, te da kao takva dobije svoj zaseban katastarski broj i ime, predlaže se Općini Tisno da na sjednici Općinskog vijeća predloži donošenje Odluke o imenovanju ulice upravo prema ovom Prijedlogu Mjesnog odbora, te provede na zakonu osnovan postupak evidentiranja iste kao nove ulice odnosno nerazvrstane ceste.

Ukazujemo da prema evidenciji ulica i trgova Općine Tisno ista nije do sada imenovana tim nazivom.

Obzirom da je navedeni predio poznat pod narodnim nazivom „Jazina“, te se ulica i proteže put plaže Jazina, predlaže se da se ulica imenuje upravo nazivom „Put plaže Jazina“.

S poštovanjem,

Predsjednik MO Tisno
Ivan Fantov



ŠIBENSKO-KNINSKA ŽUPANIJA
OPĆINA TISNO
Mjesni odbor Tisno

PRILOG:

1. Grafički prikaz predmetne ulice označen crvenom linijom na izvodu iz katastarskog plana



ADRI.KON.

ADRI.KON. d.o.o.
Ured za obavljanje
geodetske djelatnosti

Petra Grubišića 5a
22000 Šibenik tel/fax: 022 214373
info@adrikon.hr www.adrikon.hr

5/132

VRSTA POSLA:

GRAFIČKI PRIKAZ
ulica put plaže Jazina
mjerilo 1:1000

LOKACIJA:

K.O. Tisno

NARUČITELJ:

Općina Tisno

DATUM
IZRADE:

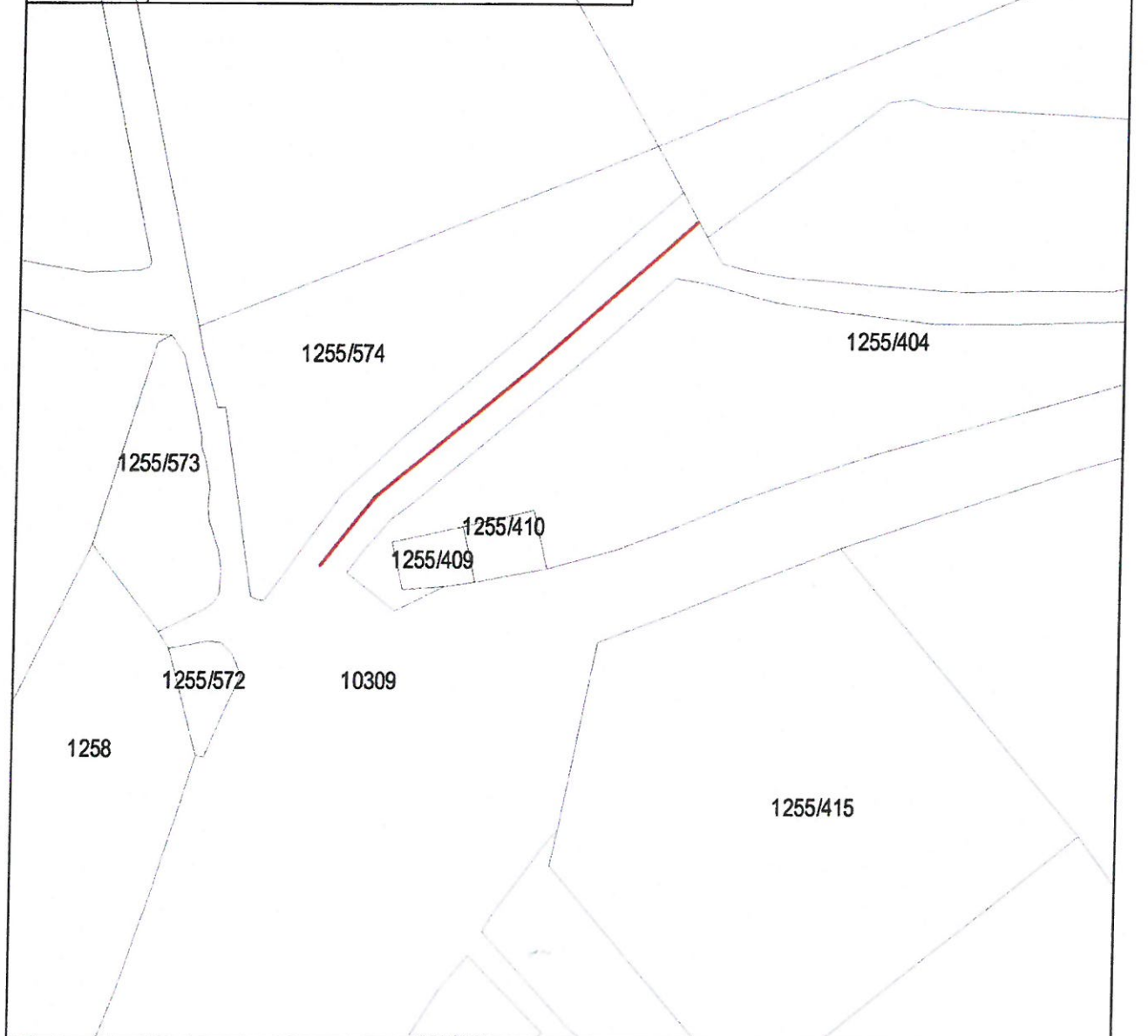
10.11.2025.

PREGLEDAO I
OVJERIO:

Tihana Dukovac, mag.ing.geod.et.geoinf.

**Tihana
Dukovac**

Digitalno
potpisao: Tihana
Dukovac
Datum: 2025.11.11
14:45:48 +01'00'





REPUBLIKA HRVATSKA

**POVJERENSTVO ZA STANDARDIZACIJU
GEOGRAFSKIH IMENA**

KLASA: 937-02/25-01/60
URBROJ: 541-05-01-01/1-26-4
Zagreb, 10. veljače 2026.

Na temelju članka 7. stavaka 3., 4. i 5. Zakona o naseljima („Narodne novine” broj 39/2022), a na zahtjev općinskog načelnika Općine Tisno Kristijana Jareba za davanjem mišljenja o preimenovanju ulice na području Općine Tisno, Povjerenstvo za standardizaciju geografskih imena na svojoj 29. sjednici 2. saziva, održanoj 29. siječnja 2026. daje sljedeće

MIŠLJENJE

- I. Prijedlog preimenovanja ulice na području Općina Tisno djelomično je u skladu s Preporukama za standardizaciju geografskih imena u Republici Hrvatskoj – imenovanje naselja, ulica, trgova i drugih javnih površina.
- II. Kao standardizirano geografsko ime ulice na području Općine Tisno potrebno je pisati:

Put plaže Jazine.

Obrazloženje

Člankom 7. stavkom 1. Zakona o naseljima propisano je, između ostaloga, kako ime naselja, ulice i trga određuje odlukom predstavničko tijelo jedinice lokalne samouprave, a člankom 6. stavkom 4. kako se imena mogu odrediti i za druge javne površine u općoj uporabi. Nadalje, člankom 7. stavkom 3. istog Zakona propisano je da imena naselja, ulica i trgova moraju biti usklađena s prethodno pribavljenim mišljenjem Povjerenstva Vlade Republike Hrvatske za standardizaciju geografskih imena koje je imenovala Vlada Republike Hrvatske (u daljnjem tekstu: Povjerenstvo), dok je stavkom 4. istog članka propisano da je Povjerenstvo dužno dati mišljenje u roku od 30 dana od dana primitka prijedloga imena naselja, ulice ili trga. Stavkom 5. navedenoga članka propisano je da je iznimno od roka iz stavka 4., u slučaju teže dostupnosti građe potrebne za analizu prijedloga imena naselja, ulice ili trga, Povjerenstvo dužno dati mišljenje u roku od 60 dana od dana primitka prijedloga imena naselja, ulice ili trga.

Nastavno na navedeno, Povjerenstvo je dana 22. prosinca 2025. zaprimilo uredan Zahtjev za davanjem mišljenja Povjerenstva koji je podnio općinski načelnik Općine Tisno Kristijan Jareb

OPĆINA TISNO

Primljeno: 12.02.2026.		
Klasifikacijska oznaka:	Ustrojstvena jed.	
932-03/25-01/161	05-99	
Urudžbeni broj:	Prilozi	Vrijednost
26-3	0	0,00

u vezi s preimenovanjem odvojka ulice „Put Jazine” u ulicu „Put plaže Jazina” na području Općine Tisno.

Povjerenstvo ističe da se u postupku određivanja odnosno promjene imena ulica, trgova i drugih javnih površina primjenjuje geografsko ime usklađeno s Preporukama za standardizaciju geografskih imena u Republici Hrvatskoj – imenovanje naselja, ulica, trgova i drugih javnih površina, verzija 2.0, (točka 4.3.a navedenih Preporuka).

Sukladno s točkom 4.3.b navedenih Preporuka potiče se da se imena ulica, trgova i drugih javnih površina sadržajno temelje na geografskim i drugim pojmovima (iz biljnog i životinjskog svijeta i dr.) te imenima i datumima koji su vezani za područje naselja, regije ili Republike Hrvatske, povijesnim događajima (posebno vezane za Domovinski rat) ili osobama koje su dale znatan doprinos na polju kulture, znanosti, gospodarstva, sporta te na druge načine pridonijeli razvoju naselja, jedinice lokalne odnosno područne (regionalne) samouprave i Republike Hrvatske.

Nakon cjelokupne stručne analize predmetnog zahtjeva Povjerenstvo je mišljenja da je predloženo preimenovanje ulice na području Općine Tisno primjereno te je djelomično u skladu s Preporukama za standardizaciju geografskih imena u Republici Hrvatskoj – imenovanje naselja, ulica, trgova i drugih javnih površina.

Provedba jedinstvene standardizacije geografskih imena zahtijeva primjenu pravila i normi hrvatskoga standardnog jezika. Svaka preporuka koja se odnosi na zapis, odnosno određivanje ili preimenovanje geografskog imena u javnoj i službenoj uporabi temelji se na usklađivanju geografskoga imena s pravopisnom, gramatičkom i leksičkom normom.

Prema uputama za pisanje standardiziranih imena ulica, trgova i drugih javnih površina, a koje su dio Preporuka za standardizaciju geografskih imena – imenovanje naselja, ulica, trgova i drugih javnih površina (ver. 2), u imenu ulice, trga ili druge javne površine, iza riječi Trg, Ulica, Aleja/Avenija/Cesta/Park/Put/Šetalište/Vijenac itd., osobno i geografsko ime ili pojam pravilno je pisati u genitivu. Zato umjesto predloženog imena ulice „Put plaže Jazina” treba pisati ime Put plaže Jazine.

Slijedom navedenoga Povjerenstvo je dalo mišljenje kako je gore navedeno.

PREDSJEDNIK POVJERENSTVA

ANTONIO ŠUSTIĆ Digitally signed by ANTONIO
ŠUSTIĆ
Date: 2026.02.11 16:15:25 +0100

Antonio Šustić, dipl. ing. geod.

Dostaviti:

1. Općina Tisno, općinski načelnik Kristijan Jareb
2. Državna geodetska uprava, Kabinet glavnog ravnatelja
3. Pismohrana