



# Tumač planskog znakovlja

**GRANICE**  
 GRANICA OBUHVATA


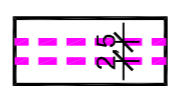
**NAMJENA POVRŠINA**

-  MJEŠOVITA pretežito stambena - M1
-  JAVNA I DRUŠTVENA dom kulture
-  ŠPORTSKO REKREACIJSKA sport - R1
-  JAVNE ZELENE POVRŠINE javni park - Z1
-  INFRASTRUKTURNI SUSTAVI građevna čestica trafostanica - IS1


**PROMETNA I ULIČNA MREŽA**

-  ULICE
-  KOLNIK

**UREĐENJA POVRŠINA**

-  ZAŠTIĆENI OBALNI POJAS (ZOP)
-  INFRASTRUKTURNI KORIDORI ZAŠTITNI KORIDOR SANITARNE I OBORINSKE ODVODNJE

100 m<sup>2</sup> MJ 1:1 000 S



Županija: ŠIBENSKO - KNINSKA	
Općina: TISNO	
Naziv prostornog plana: IZMJENE I DOPUNE URBANISTIČKOG PLANA UREĐENJA SJEVERNI DIO NASELJA JEZERA - prijedlog plana za javnu raspravu	
Naziv kartografskog prikaza: UVJETI KORIŠTENJA, UREĐENJA I ZAŠTITE POVRŠINA	
Broj kartografskog prikaza: 3.	Mjerilo kartografskog prikaza: 1:1000
Odluka o izradi: Službeni glasnik Općine Tisno 5/14	
Službeni glasnik Općine Tisno: Službeni glasnik Općine Tisno ___/___	
Javna rasprava objavljena: Javno izlaganje održano: _____	
Pečat tijela odgovornog za provođenje javne rasprave: _____	Odgovorna osoba za provođenje javne rasprave: _____
Ivica Pirjak, dipl.ing.	
Suglasnost na plan prema članku 108. Zakona o prostornom uređenju (Narodne novine br. 153/13): _____	
Ur. broj: _____	Klasa: _____ Datum: _____
Pravna osoba koja je izradila plan: <b>GKJDOO</b> Goran Karlović d.o.o.	
Pečat pravne osobe koja je izradila plan: _____	Odgovorna osoba: _____
Goran Karlović, dipl.ing.arh.	
Voditelj izrade plana: _____	
Ivan Kapović, mag.ing.arh.	
Stužni tim u izradi plana: 1. Ivan Kapović, mag.ing.arh. 4. Ana Rajčević, dipl.ing.mat. 2. Nina Kelava, dipl.ing.arh. 5. Ivana Najman, dipl.ing. 3. Goran Karlović, dipl.ing.arh.	
Pečat Općinskog vijeća: _____	Predsjednik Općinskog vijeća: _____
Petar Jakovčević	
Istovjetnost ovog plana s izvornikom ovjerava: _____	Pečat nadležnog tijela: _____

