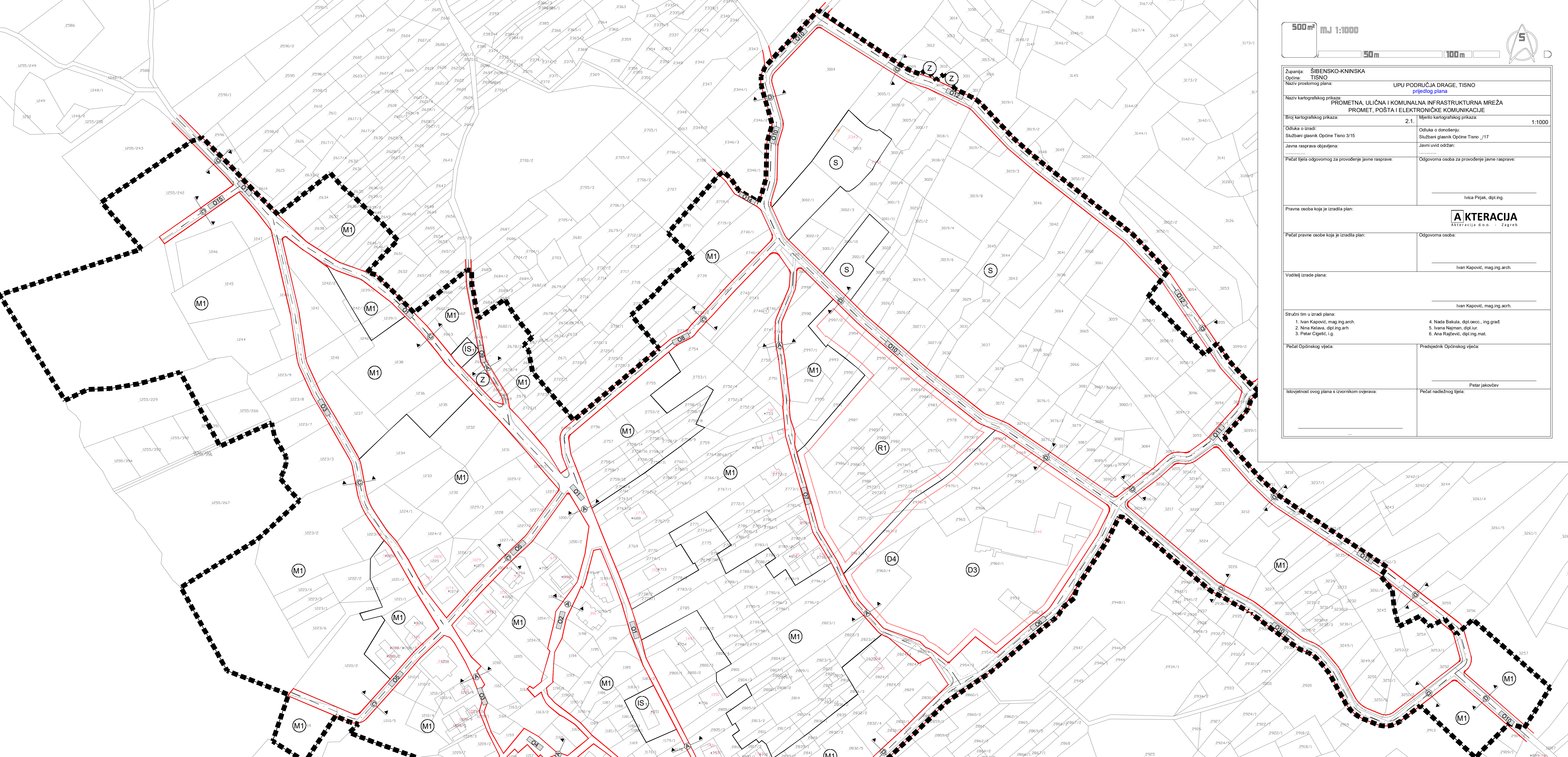


500 m² MJ 1:1000

50m 100m



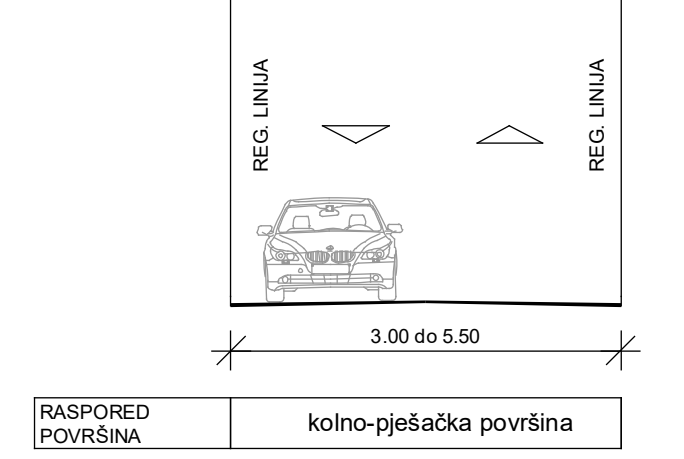
Zemlja: ŠIBENSKO-KNINSKA		UPU PODRUČJA DRAGE, TISNO	
Općina: TISNO		prijedlog plana	
Naziv prostornog plana:		PROMETNA, ULIČNA I KOMUNALNA INFRASTRUKTURNA MREŽA	
Naziv kartografskog prikaza:		PROMET, POŠTA I ELEKTRONIČKE KOMUNIKACIJE	
Broj kartografskog prikaza:	2.1.	Mjerna kartografskog prikaza:	1:1000
Odluka o izradi:	Službeni glasnik Općine Tisno 3/15	Odluka o donošenju:	Službeni glasnik Općine Tisno _/17
Javna rasprava objavljena:		Javni uvid odždan:	
Pečat tijela odgovornog za provođenje javne rasprave:		Odgovorna osoba za provođenje javne rasprave:	
Pravna osoba koja je izradila plan:		Ivica Prjak, dipl.ing.	
Pečat pravne osobe koja je izradila plan:		A KTERACIJA	
Odgovorna osoba:		Ivan Kapović, mag.ing.arch.	
Voditelj izrade plana:		Ivan Kapović, mag.ing.arch.	
Stručni tim u izradi plana:		4. Nada Bakula, dipl. oec., ing.grad. 5. Ivana Najman, dipl. jur. 6. Ana Rajčević, dipl. ing.mat.	
Pečat Općinskog vijeća:		Predsjednik Općinskog vijeća:	
Istovjetnost ovog plana s izvornikom ovjersva:		Pečat nadležnog tijela:	
		Petar Jakovčević	



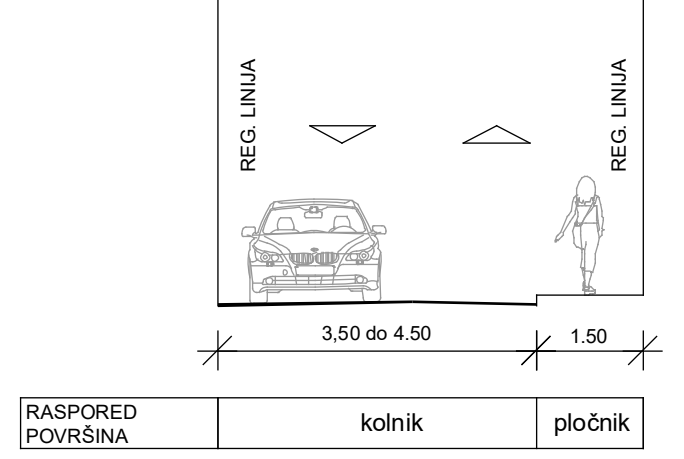
Tumač planskog znakovlja

- GRANICE**
- GRANICA OBUHVATA PLANA
- NAMJENA POVRŠINA**
- (S) STAMBENA NAMJENA
prečesto stambena - M1
 - (M1) MJEŠOVITA NAMJENA
prečesto stambena - M1
 - (D3) JAVNA I DRUŠTVENA NAMJENA
prečesto odgoj - D3, školski odgoj - D4
 - (R1) SPORTSKO-REKREACIJSKA NAMJENA
sport - R1
 - (Z) ZAŠTITNE ZELENE POVRŠINE
 - (IS) POVRŠINE INFRASTRUKTURNIH SUSTAVA
trafostanice - IS1
- PROMETNE POVRŠINE CESTOVNI PROMET**
- OSTALE ULICE
 - KOLNO-PJEŠAČKE POVRŠINE
 - OZNAKA ULICE
ostale ulice - O
- OZNAKA PRESJEKA**
- POŠTA | ELEKTRONIČKE KOMUNIKACIJE
 - KORISNIČKI I SPOJNI VODOVI

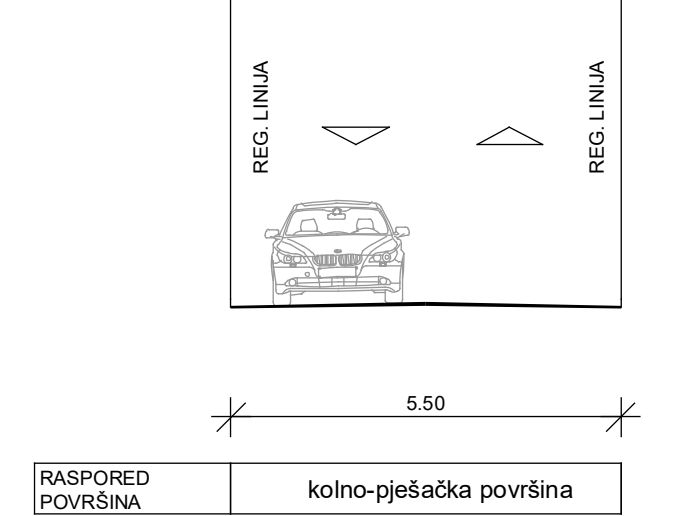
POPREČNI PRESJEK "A"
POSTOJEĆE KOLNO-PJEŠAČKE POVRŠINE RAZNIH ŠIRINA



POPREČNI PRESJEK "B"
POSTOJEĆA ULICA "PUT LUKE"



POPREČNI PRESJEK "C"
KOLNO-PJEŠAČKE POVRŠINE



POPREČNI PRESJEK "D"

