







GRANICE









-  GRANICA ŽUPANIJE - KOPNENA
-  GRANICA NASELJA - KOPNENA
-  OBUHVAT PROSTORNOG PLANA / GRANICA OPĆINE
-  PROSTOR OGRANIČENJA (1000 i 300 m)

SUSTAV SREDIŠNJIH NASELJA I RAZVOJNIH SREDIŠTA

-  PODRUČNO I VEĆE LOKALNO (MALO RAZVOJNO) SREDIŠTE
-  OSTALA NASELJA

RAZVOJ I UREĐENJE POVRŠINA NASELJA








izgrađeno / neizgrađeno / neuređeno

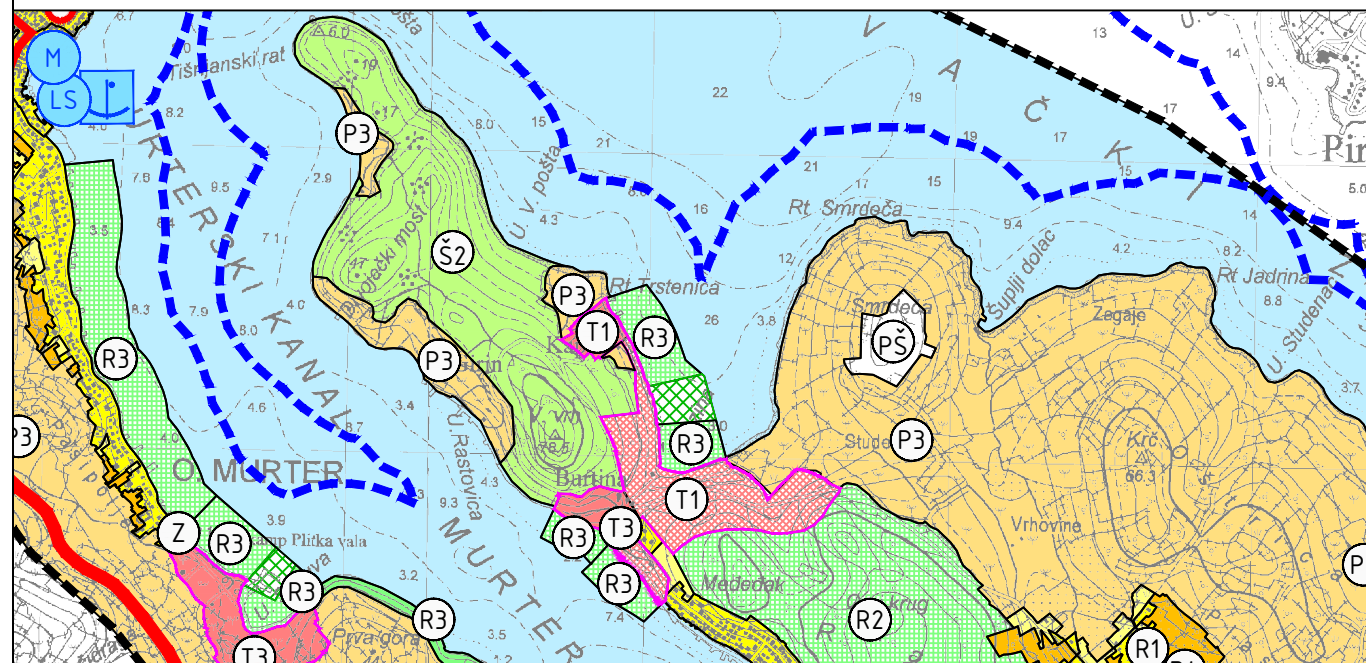
-  GRAĐEVINSKO PODRUČJE NASELJA
-  JAVNA I DRUŠTVENA NAMJENA
D - javna i društvena, D3 - predškolska, D4 - školska
-  GOSPODARSKA NAMJENA - UGOSTITELJSKO TURISTIČKA
T3 - kamp
-  GOSPODARSKA NAMJENA - POSLOVNA
K2 - trgovačka, K4 - komunalno-servisna
-  ŠPORTSKO REKREACIJSKA NAMJENA
R1 - šport, R3 - kupališta
- 
-  JAVNE ZELENE POVRŠINE
Z1 - javni park
-  ZAŠTITNE ZELENE POVRŠINE

RAZVOJ I UREĐENJE POVRŠINA IZVAN NASELJA







-  GRANICA GRAĐEVINSKOG PODRUČJA IZVAN NASELJA

izgrađeno / neizgrađeno

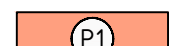


-  JAVNA I DRUŠTVENA NAMJENA
D7 - vjerska
-  GOSPODARSKA NAMJENA - POSLOVNA
K1 - pretežito uslužna
-  GOSPODARSKA NAMJENA - PROIZVODNA
-  GOSPODARSKA NAMJENA - UGOSTITELJSKO TURISTIČKA
T1 - hotel, T2 - turističko naselje, T3 - kamp
- 
-  ŠPORTSKO REKREACIJSKA NAMJENA
R2 - rekreacija, R3 - kupalište
- 



OSTALE POVRŠINE

-  AKVATORIJ UZ UGOSTITELJSKO TURISTIČKE ZONE
PR - privezište
-  EKSPLOATACIJA MINERALNIH SIROVINA
E1 - kamen
-  EKSPLOATACIJA MINERALNIH SIROVINA
EPI-peloidi
-  ODLAGALIŠTE GRAĐEVINSKOG OTPADA
-  GROBLJE
-  MORE I VODENE POVRŠINE

POLJOPRIVREDNO TLO ISKLJUČIVO OSNOVNE NAMJENE





-  OSOBITO VRIJEDNO OBRADIVO TLO
-  VRIJEDNO OBRADIVO TLO
-  OSTALA OBRADIVA TLA

ŠUMA ISKLJUČIVO OSNOVNE NAMJENE

-  ZAŠTITNA ŠUMA
-  OSTALO POLJOPRIVREDNO TLO, ŠUME I ŠUMSKO ZEMLJIŠTE

PROMET

CESTOVNI PROMET

-  DRŽAVNA CESTA
-  DRŽAVNA CESTA - PLANIRANA
-  ŽUPANIJSKA CESTA
-  LOKALNA CESTA

ŽELJEZNIČKI PROMET





-  JADRANSKA PRUGA - MOGUĆI PRAVCI I ALTERNATIVNO RJEŠENJE

POMORSKI PROMET



MORSKA LUKA OTVORENA ZA JAVNI PROMET

-  MORSKA LUKA LOKALNOG ZNAČAJA

MORSKA LUKA POSEBNE NAMJENE

-  LUKA NAUTIČKOG TURIZMA
-  BRODOGRADILIŠNA LUKA
POGONI ZA REMONT I GRADNJU BRODOVA
-  ŠPORTSKA LUKA
-  SIDRIŠTE

OSTALO

-  POTENCIJALNE LOKACIJE ZA MARIKULTURU
-  POVRŠINA U FUNKCIJI MUZEJA BETINSKE DRVENE BRODOGRADNJE

ZAŠTIĆENA PODRUČJA PRIRODE TEMELJEM ZAKONA O ZAŠTITI PRIRODE

-  PARK PRIRODE VRANSKO JEZERO

25ha MJ 1:25000
1ha 1km 2km 3km



Županija: ŠIBENSKO-KNINSKA	
Općina: TISNO	
Naziv prostornog plana: VI. IZMJENE I DOPUNE PROSTORNOG PLANA UREĐENJA OPĆINE TISNO prijedlog plana	
Naziv kartografskog prikaza: KORIŠTENJE I NAMJENA POVRŠINA - izvod	
Broj kartografskog prikaza: 1.	Mjerilo kartografskog prikaza: 1:25000
Odluka o izradi: Službeni glasnik Općine Tisno 1/17	Odluka o donošenju: Službeni glasnik Općine Tisno ..19
Javna rasprava objavljena: u Slobodnoj Dalmaciji ...	Javni uvid održan: od2019. do2019.
Pečat tijela odgovornog za provođenje javne rasprave:	Odgovorna osoba za provođenje javne rasprave: Ivica Pirjak, dipl.ing.
Suglasnost na plan prema članku 108. Zakona o prostornom uređenju (Narodne novine br. 153/13, 65/17 i 114/18): Klasa: ... Ur.broj: ... Datum:2019.	
Pravna osoba koja je izradila plan: AKTERACIJA Akteracija d.o.o. - Zagreb	
Pečat pravne osobe koja je izradila plan:	Odgovorna osoba: Ivan Kapović, mag.ing.arch.
Voditelj izrade plana: Ivan Kapović, mag.ing.arch.	
Stručni tim u izradi plana: Ivan Kapović, mag.ing.arch. Nina Kelava, dipl.ing.arh. Petar Cigetić, struč.spec.ing.aedif.	Nada Bakula, dipl.oecc., ing.građ. Ivana Najman, dipl.iur. Ana Rajčević, dipl.ing.mat.
Pečat Općinskog vijeća:	Predsjednik Općinskog vijeća: Petar Jakovčev
Istovjetnost ovog plana s izvornikom ovjerava:	Pečat nadležnog tijela: ...