







GRANICE





-  GRANICA ŽUPANIJE - KOPNENA
-  GRANICA NASELJA - KOPNENA
-  OBUHVAT PROSTORNOG PLANA / GRANICA OPĆINE
-  PROSTOR OGRANIČENJA (1000 i 300 m)

POVRŠINE ZA RAZVOJ I UREĐENJE

-  GRAĐEVINSKO PODRUČJE
-  MORE I VODENE POVRŠINE

PROMET

CESTOVNI PROMET

-  DRŽAVNA CESTA
-  DRŽAVNA CESTA - PLANIRANA
-  ŽUPANIJSKA CESTA
-  LOKALNA CESTA



ŽELJEZNIČKI PROMET

-  JADRANSKA PRUGA - MOGUĆI PRAVCI I ALTERNATIVNO RJEŠENJE

PODRUČJE POSEBNIH UVJETA KORIŠTENJA

PRIRODNA BAŠTINA



ZAŠTIĆENA PODRUČJA PRIRODE TEMELJEM ZAKONA O ZAŠTITI PRIRODE

-  PARK PRIRODE VRANSKO JEZERO
-  ULAZ U PARK PRIRODE VRANSKO JEZERO

ZAŠTIĆENA PODRUČJA PRIRODE TEMELJEM PPUO TISNO



-  SPOMENIK PRIRODE (MAKIRINA)

PODRUČJA EKOLOŠKE MREŽE RH

-  PODRUČJA OČUVANJA ZNAČAJNA ZA VRSTE I STANIŠNE TIPOVE - POVS
-  PODRUČJA OČUVANJA ZNAČAJNA ZA PTICE - POP

GRADITELJSKA BAŠTINA



ARHEOLOŠKA BAŠTINA

-  ARHEOLOŠKO PODRUČJE
-  ARHEOLOŠKI POJEDINAČNI LOKALITETI - KOPNENI



POVIJESNA GRADITELJSKA CJELINA

-  SEOSKA NASELJA



POVIJESNI SKLOP I GRAĐEVINA

-  CIVILNA GRAĐEVINA
-  SAKRALNA GRAĐEVINA


PODRUČJE POSEBNIH OGRANIČENJA U KORIŠTENJA KRAJOBRAZ

-  OSOBITO VRIJEDAN PREDJEL - KULTIVIRANI KRAJOBRAZ
-  TOČKE I POTEZI ZNAČAJNI ZA PANORAMSKE VRIJEDNOSTI I KRAJOBRAZA

MORE

-  II. MORE
-  III. MORE

OSJETLJIVA PODRUČJA

-  OSJETLJIVA PODRUČJA PIROVAČKI ZALJEV I MURTERSKI KANAL


UREĐENJE ZEMLJIŠTA

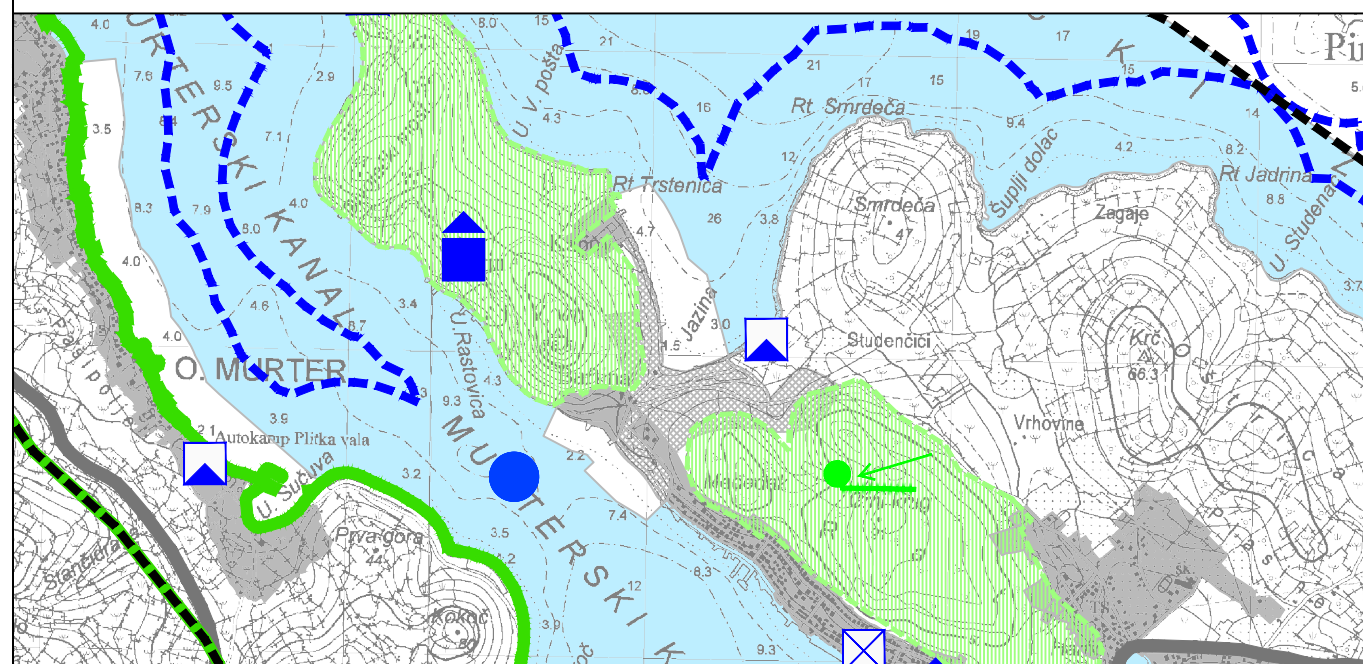
-  POŠUMLJAVANJE

ZAŠTITA POSEBNIH VRIJEDNOSTI I OBILJEŽJA SANACIJA

-  SANACIJA EKSPLOATACIJSKOG POLJA NAKON NAPUŠTANJA

ENERGETSKI SUSTAV

-  LOKACIJA ZA ISTRAŽIVANJE MOGUĆEG SMJEŠTAJA VJETROELEKTRANA



25ha MJ 1:25000
1ha 1km 2km 3km



Županija: ŠIBENSKO-KNINSKA	
Općina: TISNO	
Naziv prostornog plana: VI. IZMJENE I DOPUNE PROSTORNOG PLANA UREĐENJA OPĆINE TISNO prijedlog plana	
Naziv kartografskog prikaza: UVJETI ZA KORIŠTENJE, UREĐENJE I ZAŠTITU PROSTORA UVJETI KORIŠTENJA - izvod	
Broj kartografskog prikaza: 3.a.	Mjerilo kartografskog prikaza: 1:25000
Odluka o izradi: Službeni glasnik Općine Tisno 1/17	Odluka o donošenju: Službeni glasnik Općine Tisno ..19
Javna rasprava objavljena: u Slobodnoj Dalmaciji ...	Javni uvid održan: od2019. do2019.
Pečat tijela odgovornog za provođenje javne rasprave:	Odgovorna osoba za provođenje javne rasprave: Ivica Pirjak, dipl.ing.
Suglasnost na plan prema članku 108. Zakona o prostornom uređenju (Narodne novine br. 153/13, 65/17 i 114/18): Klasa: ... Ur.broj: ... Datum:2019.	
Pravna osoba koja je izradila plan:	A KTERACIJA Akteracija d.o.o. - Zagreb
Pečat pravne osobe koja je izradila plan:	Odgovorna osoba: Ivan Kapović, mag.ing.arch.
Voditelj izrade plana: Ivan Kapović, mag.ing.arch.	
Stručni tim u izradi plana: Ivan Kapović, mag.ing.arch. Nina Kelava, dipl.ing.arh. Petar Cigetić, struč.spec.ing.aedif.	Nada Bakula, dipl.oecc., ing.građ. Ivana Najman, dipl.iur. Ana Rajčević, dipl.ing.mat.
Pečat Općinskog vijeća:	Predsjednik Općinskog vijeća: Petar Jakovčev
Istovjetnost ovog plana s izvornikom ovjerava:	Pečat nadležnog tijela: ...