







GRANICE









-  GRANICA ŽUPANIJE - KOPNENA
-  GRANICA NASELJA - KOPNENA
-  OBUHVAT PROSTORNOG PLANA / GRANICA OPĆINE
-  PROSTOR OGRANIČENJA (1000 i 300 m)

SUSTAV SREDIŠNJIH NASELJA I RAZVOJNIH SREDIŠTA

-  PODRUČNO I VEĆE LOKALNO (MALO RAZVOJNO) SREDIŠTE
-  OSTALA NASELJA

RAZVOJ I UREĐENJE POVRŠINA NASELJA








izgrađeno / neizgrađeno / neuređeno

-  GRAĐEVINSKO PODRUČJE NASELJA
-  JAVNA I DRUŠTVENA NAMJENA
D - javna i društvena, D3 - predškolska, D4 - školska
-  GOSPODARSKA NAMJENA - UGOSTITELJSKO TURISTIČKA
T3 - kamp
-  GOSPODARSKA NAMJENA - POSLOVNA
K2 - trgovačka, K4 - komunalno-servisna
-   ŠPORTSKO REKREACIJSKA NAMJENA
R1 - šport, R3 - kupališta
-  JAVNE ZELENE POVRŠINE
Z1 - javni park
-  ZAŠTITNE ZELENE POVRŠINE







RAZVOJ I UREĐENJE POVRŠINA IZVAN NASELJA

-  GRANICA GRAĐEVINSKOG PODRUČJA IZVAN NASELJA

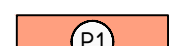


izgrađeno / neizgrađeno

-  JAVNA I DRUŠTVENA NAMJENA
D7 - vjerska
-  GOSPODARSKA NAMJENA - POSLOVNA
K1 - pretežito uslužna
-  GOSPODARSKA NAMJENA - PROIZVODNA
-   GOSPODARSKA NAMJENA - UGOSTITELJSKO TURISTIČKA
T1 - hotel, T2 - turističko naselje, T3 - kamp
-   ŠPORTSKO REKREACIJSKA NAMJENA
R2 - rekreacija, R3 - kupalište

OSTALE POVRŠINE

-  AKVATORIJ UZ UGOSTITELJSKO TURISTIČKE ZONE
PR - privezište
-  EKSPLOATACIJA MINERALNIH SIROVINA
E1 - kamen
-  EKSPLOATACIJA MINERALNIH SIROVINA
EPI-peloidi
-  ODLAGALIŠTE GRAĐEVINSKOG OTPADA
-  GROBLJE
-  MORE I VODENE POVRŠINE

POLJOPRIVREDNO TLO ISKLJUČIVO OSNOVNE NAMJENE





-  OSOBITO VRIJEDNO OBRADIVO TLO
-  VRIJEDNO OBRADIVO TLO
-  OSTALA OBRADIVA TLA

ŠUMA ISKLJUČIVO OSNOVNE NAMJENE

-  ZAŠTITNA ŠUMA
-  OSTALO POLJOPRIVREDNO TLO, ŠUME I ŠUMSKO ZEMLJIŠTE

PROMET

CESTOVNI PROMET

-  DRŽAVNA CESTA
-  DRŽAVNA CESTA - PLANIRANA
-  ŽUPANIJSKA CESTA
-  LOKALNA CESTA

ŽELJEZNIČKI PROMET





-  JADRANSKA PRUGA - MOGUĆI PRAVCI I ALTERNATIVNO RJEŠENJE

POMORSKI PROMET



MORSKA LUKA OTVORENA ZA JAVNI PROMET

-  MORSKA LUKA LOKALNOG ZNAČAJA

MORSKA LUKA POSEBNE NAMJENE

-  LUKA NAUTIČKOG TURIZMA
-  BRODOGRADILIŠNA LUKA
POGONI ZA REMONT I GRADNJU BRODOVA
-  ŠPORTSKA LUKA
-  SIDRIŠTE

OSTALO

-  POTENCIJALNE LOKACIJE ZA MARIKULTURU
-  POVRŠINA U FUNKCIJI MUZEJA BETINSKE DRVENE BRODOGRADNJE

ZAŠTIĆENA PODRUČJA PRIRODE TEMELJEM ZAKONA O ZAŠTITI PRIRODE

-  PARK PRIRODE VRANSKO JEZERO



25ha MJ 1:25000

1ha

1km

2km

3km



| | |
|--|--|
| Županija: ŠIBENSKO-KNINSKA | |
| Općina: TISNO | |
| Naziv prostornog plana: IV. IZMJENE I DOPUNE PROSTORNOG PLANA UREĐENJA OPĆINE TISNO | |
| Naziv kartografskog prikaza: KORIŠTENJE I NAMJENA POVRŠINA - izvod | |
| Broj kartografskog prikaza: 1. | Mjerilo kartografskog prikaza: 1:25000 |
| Odluka o izradi: Službeni glasnik Općine Tisno 4/16 | Odluka o donošenju: Službeni glasnik Općine Tisno 4/19 |
| Javna rasprava objavljena: U "Slobodnoj Dalmaciji", 22.9.2018. | Javni uvid održan: od 1.10.2018. do 30.10.2018. |
| Pečat tijela odgovornog za provođenje javne rasprave: | Odgovorna osoba za provođenje javne rasprave: Ivica Pirjak, dipl.ing. |
| Suglasnost na plan prema članku 108. Zakona o prostornom uređenju (Narodne novine br. 153/13 i 65/17): Klasa: 350-02/19-11/8 Ur.broj: 531-05-19-2 Datum: 21.2.2019. | |
| Pravna osoba koja je izradila plan: AKTERACIJA Akteracija d.o.o. - Zagreb | |
| Pečat pravne osobe koja je izradila plan: | Odgovorna osoba: Ivan Kapović, mag.ing.arch. |
| Voditelj izrade plana: Ivan Kapović, mag.ing.arch. | |
| Stručni tim u izradi plana: Ivan Kapović, mag.ing.arch. Nina Kelava, dipl.ing.arh. Petar Cigetić, struč.spec.ing.aedif. | Nada Bakula, dipl.oecc., ing.građ. Ivana Najman, dipl.iur. Ana Rajčević, dipl.ing.mat. |
| Pečat Općinskog vijeća: | Predsjednik Općinskog vijeća: Petar Jakovčev |
| Istovjetnost ovog plana s izvornikom ovjerava: | Pečat nadležnog tijela: ... |