







## GRANICE





-  GRANICA ŽUPANIJE - KOPNENA
-  GRANICA NASELJA - KOPNENA
-  OBUHVAT PROSTORNOG PLANA / GRANICA OPĆINE
-  PROSTOR OGRANIČENJA (1000 i 300 m)

## POVRŠINE ZA RAZVOJ I UREĐENJE

-  GRAĐEVINSKO PODRUČJE
-  MORE I VODENE POVRŠINE

## PROMET

### CESTOVNI PROMET



-  DRŽAVNA CESTA
-  DRŽAVNA CESTA - PLANIRANA
-  ŽUPANIJSKA CESTA
-  LOKALNA CESTA

### ŽELJEZNIČKI PROMET

-  JADRANSKA PRUGA - MOGUĆI PRAVCI I ALTERNATIVNO RJEŠENJE

## ENERGETSKI SUSTAV TRANSFORMATORSKA I RASKLOPNA POSTROJENJA

izgrađeno / neizgrađeno



-  TS 110/30/10(20) kV
-  TS 35/10(20) kV

## ELEKTROPRIJENOSNI UREĐAJI I POSTROJENJA




-  DALEKOVOD 110 kV
-  DALEKOVOD 30 kV
-  KABEL 10 kV

-  TRAFOSTANICA 10 kV

## ELEKTRANE

-  LOKACIJA ZA ISTRAŽIVANJE MOGUĆEG SMJEŠTAJA VJETROELEKTRANA
-  1000 m OD GRAĐEVINSKOG PODRUČJA

## CIJEVNI TRANSPORT PLINA

-  MAGISTRALNI PLINOVOD
-  MJERNO REDUKCIJSKA STANICA TISNO
-  DISTRIBUTIVNI PLINOVOD

## POŠTA I ELEKTRONIČKE KOMUNIKACIJE

### POŠTA

-  JEDINICA POŠTANSKE MREŽE

### ELEKTRONIČKE KOMUNIKACIJE





#### TELEFONSKA MREŽA - KOMUTACIJSKI ČVOROVI U NEPOKRETNJ MREŽI

-  MJESNA TELEFONSKA CENTRALA

### VODOVI I KANALI

-  SVJETLOVODNI KABEL- SPOJNE VEZE

### JAVNE ELEKTRONIČKE KOMUNIKACIJE U POKRETNJ MREŽI

-  RADIO RELEJNA POSTAJA
-  BAZNA RADIJSKA STANICA
-  ELEKTRONIČKE KOMUNIKACIJSKE ZONE ZA SMJEŠTAJ SAMOSTOJECIH ANTENSKIH STUPOVA
-  USMJERENA RADIO - RELEJNA VEZA - SPOJNA

### RADIO I TV SUSTAV VEZA

-  TV ODAŠILJAČ

25ha MJ 1:25000  
1ha

1km 2km 3km



Županija: ŠIBENSKO-KNINSKA	
Općina: TISNO	
Naziv prostornog plana: IZMJENE I DOPUNE PROSTORNOG PLANA UREĐENJA OPĆINE TISNO	
Naziv kartografskog prikaza: INFRASTRUKTURNI SUSTAVI ENERGETSKI SUSTAV, POŠTA I ELEKTRONIČKE KOMUNIKACIJE - izvod	
Broj kartografskog prikaza: 2.b.	Mjerilo kartografskog prikaza: 1:25000
Odluka o izradi: Službeni glasnik Općine Tisno 1/17, 7/19	Odluka o donošenju: Službeni glasnik Općine Tisno 3/21
Javna rasprava objavljena: U Slobodnoj Dalmaciji, 11.3.2019. i 3.4.2019. U Slobodnoj Dalmaciji, 24.8.2020.	Javni uvid održan: od 21.3.2019. do 19.4.2019. od 28.8.2020. do 11.9.2020.
Pečat tijela odgovornog za provođenje javne rasprave:	Odgovorna osoba za provođenje javne rasprave:  Ivica Pirjak, dipl.ing.
Suglasnost na plan prema članku 108. Zakona o prostornom uređenju (Narodne novine, 153/13, 65/17, 114/18, 39/19, 98/19): Klasa: 350-02/19-13/79 Ur.broj: 531-06-1-1-21-6 Datum: 18.2.2021.	
Pravna osoba koja je izradila plan:	<b>AKTERACIJA</b> Akteracija d.o.o. - Zagreb
Pečat pravne osobe koja je izradila plan:	Odgovorna osoba:  Ivan Kapović, mag.ing.arch.
Voditelj izrade plana:  Ivan Kapović, mag.ing.arch.	
Stručni tim u izradi plana: Ivan Kapović, mag.ing.arch. Nina Kelava, dipl.ing.arch. Petar Cigetić, struč.spec.ing.aedif.	Nada Bakula, dipl.oec., ing.građ. Ivana Najman, dipl.iur. Ana Rajčević, dipl.ing.mat.
Pečat Općinskog vijeća:	Predsjednik Općinskog vijeća:  Petar Jakovčev
Istovjetnost ovog plana s izvornikom ovjerava:	Pečat nadležnog tijela:

