







## GRANICE

-  GRANICA ŽUPANIJE - KOPNENA
-  GRANICA NASELJA - KOPNENA
-  OBUHVAT PROSTORNOG PLANA / GRANICA OPĆINE
-  PROSTOR OGRANIČENJA (1000 i 300 m)

## PODRUČJA I DIJELOVI PRIMJENE PLANSKIH MJERA ZAŠTITE

-  OBUHVAT PROSTORNOG PLANA PARKA PRIRODE VRANSKO JEZERO
-  OBUHVAT OBVEZNE IZRADE URBANISTIČKOG PLANA UREĐENJA

- Betina: UPU kamp Modrave (uvala Lučice)  
UPU punta Ovnja (Modrave)  
UPU uvala Zdrače - zapadni dio  
UPU povijesna jezgra naselja Betina s kontaktnim područjem  
UPU obalno područje naselja Betina - Pačipolje  
UPU luka Betina (porat)  
UPU tradicijsko brodogradilište Betina - Kapelice  
UPU zona luke posebne namjene - marina s brodogradilištem
- Jezera: UPU sjeverni dio naselja Jezera  
UPU južni dio naselja Jezera  
UPU ugostiteljsko turistička zona Sv. Nikola  
UPU groblje Jezera
- Tisno UPU povijesna jezgra naselja Tisno (otočni dio naselja)  
UPU obalno područje od mosta do Zapadne Gomilice  
UPU područje Drage  
UPU ugostiteljsko turistička zona Prisluga - Jazine  
UPU ugostiteljsko turistička zona Rastovac  
UPU groblje Tisno  
DPU luka Tisno
- Dubrava: UPU gospodarska zona Kapela - Dubrava  
UPU mješovita namjena - pretežito poslovna - Dubrava  
UPU stambena namjena - Dubrava  
UPU groblje Dubrava

25ha MJ 1:25000  
1ha



Županija: ŠIBENSKO-KNINSKA	
Općina: TISNO	
Naziv prostornog plana: IZMJENE I DOPUNE PROSTORNOG PLANA UREĐENJA OPĆINE TISNO	
Naziv kartografskog prikaza: UVJETI ZA KORIŠTENJE, UREĐENJE I ZAŠTITU PROSTORA PODRUČJA I DIJELOVI PRIMJENE PLANSKIH MJERA ZAŠTITE - izvod	
Broj kartografskog prikaza: 3.b.	Mjerilo kartografskog prikaza: 1:25000
Odluka o izradi: Službeni glasnik Općine Tisno 1/17, 7/19	Odluka o donošenju: Službeni glasnik Općine Tisno 3/21
Javna rasprava objavljena: U Slobodnoj Dalmaciji, 11.3.2019. i 3.4.2019. U Slobodnoj Dalmaciji, 24.8.2020.	Javni uvid održan: od 21.3.2019. do 19.4.2019. od 28.8.2020. do 11.9.2020.
Pečat tijela odgovornog za provođenje javne rasprave:	Odgovorna osoba za provođenje javne rasprave:    Ivica Pirjak, dipl.ing.
Suglasnost na plan prema članku 108. Zakona o prostornom uređenju (Narodne novine, 153/13, 65/17, 114/18, 39/19, 98/19): Klasa: 350-02/19-13/79 Ur.broj: 531-06-1-1-21-6 Datum: 18.2.2021.	
Pravna osoba koja je izradila plan: <div style="text-align: right;"><b>A KTERACIJA</b> Akteracija d.o.o. - Zagreb</div>	
Pečat pravne osobe koja je izradila plan:	Odgovorna osoba:   Ivan Kapović, mag.ing.arch.
Voditelj izrade plana:    Ivan Kapović, mag.ing.arch.	
Stručni tim u izradi plana: Ivan Kapović, mag.ing.arch. Nina Kelava, dipl.ing.arh. Petar Cigetić, struč.spec.ing.aedif.	Nada Bakula, dipl.oecc., ing.građ. Ivana Najman, dipl.iur. Ana Rajčević, dipl.ing.mat.
Pečat Općinskog vijeća:	Predsjednik Općinskog vijeća:   Petar Jakovčev
Istovjetnost ovog plana s izvornikom ovjerava:	Pečat nadležnog tijela:

