






## GRANICE




-  GRANICA NASELJA - KOPNENA
-  OBUHVAT PROSTORNOG PLANA / GRANICA OPĆINE
-  PROSTOR OGRANIČENJA (1000 i 300 m)

## POVRŠINE ZA RAZVOJ I UREĐENJE

-  GRAĐEVINSKO PODRUČJE
-  MORE I VODENE POVRŠINE

## PROMET

### CESTOVNI PROMET



-  DRŽAVNA CESTA
-  DRŽAVNA CESTA - PLANIRANA
-  ŽUPANIJSKA CESTA

## PODRUČJE POSEBNIH UVJETA KORIŠTENJA PODRUČJA EKOLOŠKE MREŽE RH

-  PODRUČJA OČUVANJA ZNAČAJNA ZA VRSTE I STANIŠNE TIPOVE - POVS

## GRADITELJSKA BAŠTINA



### ARHEOLOŠKA BAŠTINA

-  ARHEOLOŠKO PODRUČJE
-  ARHEOLOŠKI POJEDINAČNI LOKALITETI - KOPNENI



## POVIJESNA GRADITELJSKA CJELINA

-  SEOSKA NASELJA

## POVIJESNI SKLOP I GRAĐEVINA

-  CIVILNA GRAĐEVINA
-  SAKRALNA GRAĐEVINA

## PODRUČJE POSEBNIH OGRANIČENJA U KORIŠTENJA KRAJOBRAZ

-  OSOBITO VRIJEDAN PREDJEL - KULTIVIRANI KRAJOBRAZ
-  TOČKE I POTEZI ZNAČAJNI ZA PANORAMSKE VRIJEDNOSTI I KRAJOBRAZA

## UREĐENJE ZEMLJIŠTA

-  POŠUMLJAVANJE

-  OZNAKA IZMJENE I DOPUNE

25ha MJ 1:25000

1ha

1km

2km

3km



Županija: ŠIBENSKO-KNINSKA	
Općina: TISNO	
Naziv prostornog plana: IZMJENE I DOPUNE PROSTORNOG PLANA UREĐENJA OPĆINE TISNO	
Naziv kartografskog prikaza: UVJETI ZA KORIŠTENJE, UREĐENJE I ZAŠTITU PROSTORA UVJETI KORIŠTENJA - izvod	
Broj kartografskog prikaza: 3.a.	Mjerilo kartografskog prikaza: 1:25000
Odluka o izradi: Službeni glasnik Općine Tisno 7/20, 4/22	Odluka o donošenju: Službeni glasnik Općine Tisno 10/22
Javna rasprava objavljena: u Slobodnoj Dalmaciji, 8.10.2021. u Slobodnoj Dalmaciji, 24.1.2022.	Javni uvid održan: od 21.10.2021. do 4.11.2021. od 31.1.2022. do 1.3.2022.
Pečat tijela odgovornog za provođenje javne rasprave:	Odgovorna osoba za provođenje javne rasprave:  Ivica Pirjak, dipl.ing.
Suglasnost na plan prema članku 108. Zakona o prostornom uređenju (Narodne novine br. 153/13, 65/17, 114/18, 39/19, 98/19): Klasa: 350-02/22-11/266, Urbroj: 531-06-01-01/03-22-2, Datum: 9.11.2022.	
Pravna osoba koja je izradila plan:  <b>A KTERACIJA</b> Akteracija d.o.o. - Zagreb	
Pečat pravne osobe koja je izradila plan:	Odgovorna osoba:  Ivan Kapović, mag.ing.arch.
Voditelj izrade plana:  Ivan Kapović, mag.ing.arch.	
Stručni tim u izradi plana: Ivan Kapović, mag.ing.arch. Nina Kelava, dipl.ing.arh. Petar Cigetić, struč.spec.ing.aedif.	
Pečat Općinskog vijeća:	Predsjednik Općinskog vijeća:  Nikša Pirjak
Istovjetnost ovog plana s izvornikom ovjerava:	Pečat nadležnog tijela: